UCHWAŁA Nr XXVIII /223 / 09
RADY GMINY MIEDZIANA GÓRA
z dnia 26 listopada 2009r.

w sprawie zaopiniowania wniosku o uznanie lasów za ochronne – obręb leśny Kielce.

Na podstawie art. 18 ust.2 pkt 15 ustawy z dnia 8 marca 1990r. o samorządzie gminnym (Dz. U. z 2001r. nr 142, poz.1591 ze zm.) w związku z art. 16 ustawy z dnia 28 września 1991r. o lasach (Dz. U. z 2005r. nr 45, poz.435 ze zm.) po zapoznaniu się z wnioskiem z dnia 17.09.2009r. (data wpływu 22.09.2009r.) Dyrektora Regionalnej Dyrekcji Lasów Państwowych w Radomiu, o opinię w sprawie uznania za ochronne lasów Skarbu Państwa z obrębu leśnego Kielce, pozostających w zarządzie Nadleśnictwa Kielce, uchwala się co następuje:

§ 1.

Nie zgłasza się zastrzeżeń do przedłożonego wniosku w sprawie uznania lasów za ochronne - powierzchnia 1829,30 ha, obręb leśny Kielce.

§ 2.

Wykonanie uchwały powierza się Wójtowi Gminy.

§ 3.

Uchwała wchodzi w życie z dniem podjęcia.

PRZEWODNICZĄCY
Rady Gminy
Jan Szustak

RADCA PRAWNY
Ewa Kokowska
ADWOKAT

UZASADNIENIE

do Uchwały nr XXVIII /223/09
Rady Gminy Miedziana Góra
z dnia 26 listopada 2009r.

Obowiązek uzyskania opinii Rady Gminy wynika z postanowień art. 16 ustawy z dnia 28.09.1991r. o lasach, który stanowi, że lasy szczególnie chronione, stanowiące własność Skarbu Państwa, Minister Środowiska w drodze decyzji uznaje za las ochronny, na wniosek Dyrektora Generalnego, zaopiniowany przez Radę Gminy, której obszaru wniosek dotyczy.

We wniosku z dnia 17.09.2009r. wykazano, że Lasy Skarbu Państwa pozostające w zarządzie Państwowego Gospodarstwa Leśnego Lasy Państwowe Nadleśnictwo Kielce, w obrębie leśnym Kielce, w pełni spełniają warunki i zostały zaliczone do następujących kategorii ochronności:

a) lasy glebochronne, wodochronne, położone w odległości do 10 km od granic administracyjnych miast liczących ponad 50 tys. mieszkańców o powierzchni 179,37 ha.
b) lasy położone w odległości do 10 km od granic administracyjnych miast liczących ponad 50 tys. mieszkańców o powierzchni 872,44 ha
c) lasy stanowiące cenne fragmenty rodzimej przyrody, położone w odległości do 10 km od granic administracyjnych miast liczących ponad 50 tys. mieszkańców o powierzchni 1,82 ha
d) lasy stanowiące cenne fragmenty rodzimej przyrody, wodochronne, położone w odległości do 10 km od granic administracyjnych miast liczących ponad 50 tys. mieszkańców o powierzchni 11,85 ha
e) lasy wodochronne położone w odległości do 10 km od granic administracyjnych miast liczących ponad 50 tys. mieszkańców o powierzchni 763,82 ha.

Razem powierzchnia lasów wnioskowanych o uznanie za ochronne wynosi 1829,30 ha, a całkowita powierzchnia leśna gruntów Skarbu Państwa na terenie gminy Miedziana Góra wynosi 1921 ha.

Wobec powyższego, uznaje się za uzasadnione by Rada Gminy zaopiniowała pozytywnie złożony wniosek .

PRZEWODNICZĄCY
Rady Gminy
Jan Szustak

UCHWAŁA Nr XXVIII/224/09
Rady Gminy Miedziana Góra
z dnia 26 listopada 2009 r.

w sprawie przystąpienia do sporządzenia zmiany nr 5 Studium uwarunkowań i kierunków zagospodarowania przestrzennego gminy Miedziana Góra

Na podstawie art. 18 ust. 2 pkt 5 ustawy z dnia 8 marca 1990 r. o samorządzie gminnym (tekst jednolity Dz. U. Nr z 2001 r. Nr 142, poz. 1591 ze zmianami), art. 9 ust. 1 w związku z art. 27 ustawy z dnia 27 marca 2003 r. o planowaniu i zagospodarowaniu przestrzennym (Dz. U. Nr 80, poz. 717 ze zmianami), Rada Gminy Miedziana Góra uchwala, co następuje:

§ 1

1. Przystępuje się do sporządzenia zmiany Nr 5 Studium uwarunkowań i kierunków zagospodarowania przestrzennego gminy Miedziana Góra w obrębie działek wskazanych w załączniku graficznym.
2. Przedmiotem zmiany Studium będzie wskazanie terenów o których mowa w ust. 1 na cele budownictwa mieszkaniowego jednorodzinnego.

§ 2

Wykonanie uchwały powierza się Wójtowi Gminy Miedziana Góra.

§ 3

Uchwała wchodzi w życie z dniem podjęcia i podlega ogłoszeniu na tablicy ogłoszeń Urzędu Gminy w Miedzianej Górze.

PRZEWODNICZĄCY
Rady Gminy
Jan Szustak

UZASADNIENIE
Do Uchwały Nr XXVIII/224/09
Rady Gminy Miedziana Góra
z dnia 26 listopada 2009 r.

Uchwałę w sprawie przystąpienia do sporządzenia zmiany studium uwarunkowań i kierunków zagospodarowania przestrzennego gminy Miedziana Góra podejmuje się w trybie ustawy z dnia 27 marca 2003 r. o planowaniu i zagospodarowaniu przestrzennym (Dz. U. Nr 80, poz. 717 ze zmianami).

Zmiana Studium uwarunkowań i kierunków zagospodarowania przestrzennego jest wynikiem pozytywnego rozpatrzenia wniosku inwestora, który wystąpił do Urzędu Gminy w Miedzianej Górze o zmianę przeznaczenia wskazanych w uchwale działek na cele budownictwa mieszkaniowego jednorodzinnego.

Po dokonaniu badania stopnia zgodności przewidywanych rozwiązań zmiany miejscowego planu zagospodarowania przestrzennego sołectwa Ciosowa ze Studium uwarunkowań i kierunków zagospodarowania przestrzennego gminy Miedziana Góra uznano, że są one niezgodne ze Studium. W celu doprowadzenia do zgodności zmiany miejscowego planu zagospodarowania przestrzennego sołectwa Ciosowa ze Studium uwarunkowań i kierunków zagospodarowania przestrzennego gminy Miedziana Góra podejmuje się niniejszą uchwałę. Stanowić to będzie wypełnienie obowiązku ustawy o planowaniu i zagospodarowaniu przestrzennym, która mówi, że Rada Gminy uchwala miejscowy plan zagospodarowania przestrzennego lub jego zmianę po stwierdzeniu zgodności ze Studium.

Uchwała jest zgodna z ustawą o planowaniu i zagospodarowaniu przestrzennym, nie narusza przepisów odrębnych i nie pozostaje w sprzeczności z interesem publicznym.

PRZEWODNICZĄCY
Rady Gminy
Jan Szustak

Załącznik do Uchwały Nr XXVIII/224/09 Rady Gminy
Miedziana Góra z dnia 26 listopada 2009 r.

granica terenu objętego zmianą Studium

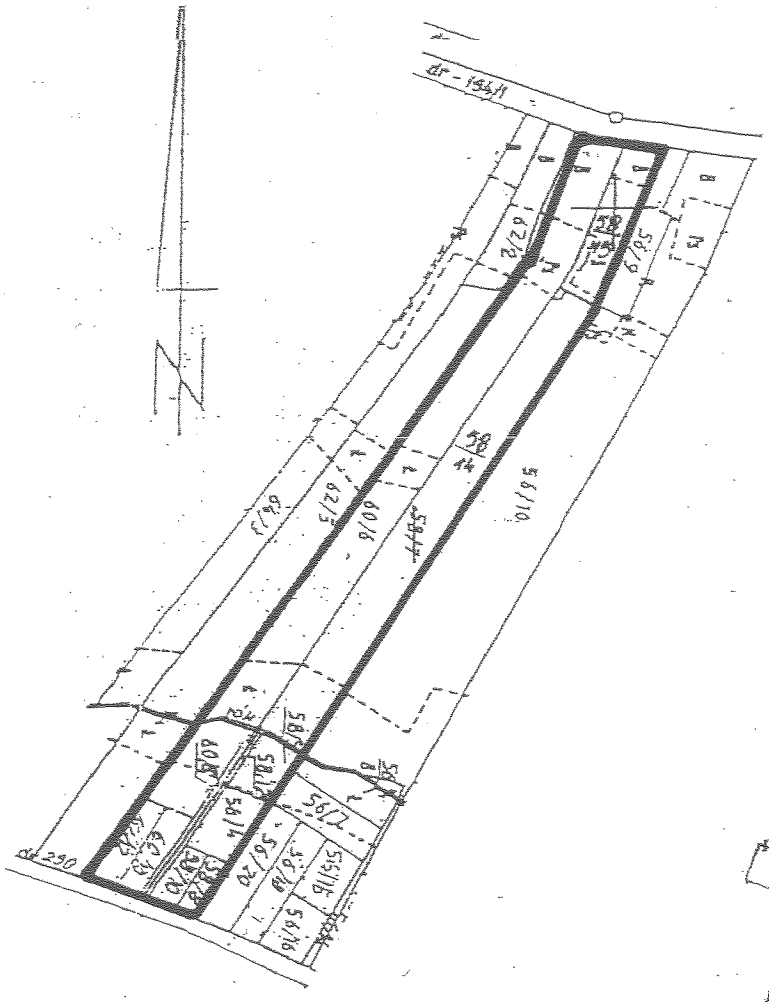

PRZEWODNICZĄCY
Rady Gminy
Jan Szustak

Wyniesienie
skala 1 : 1000

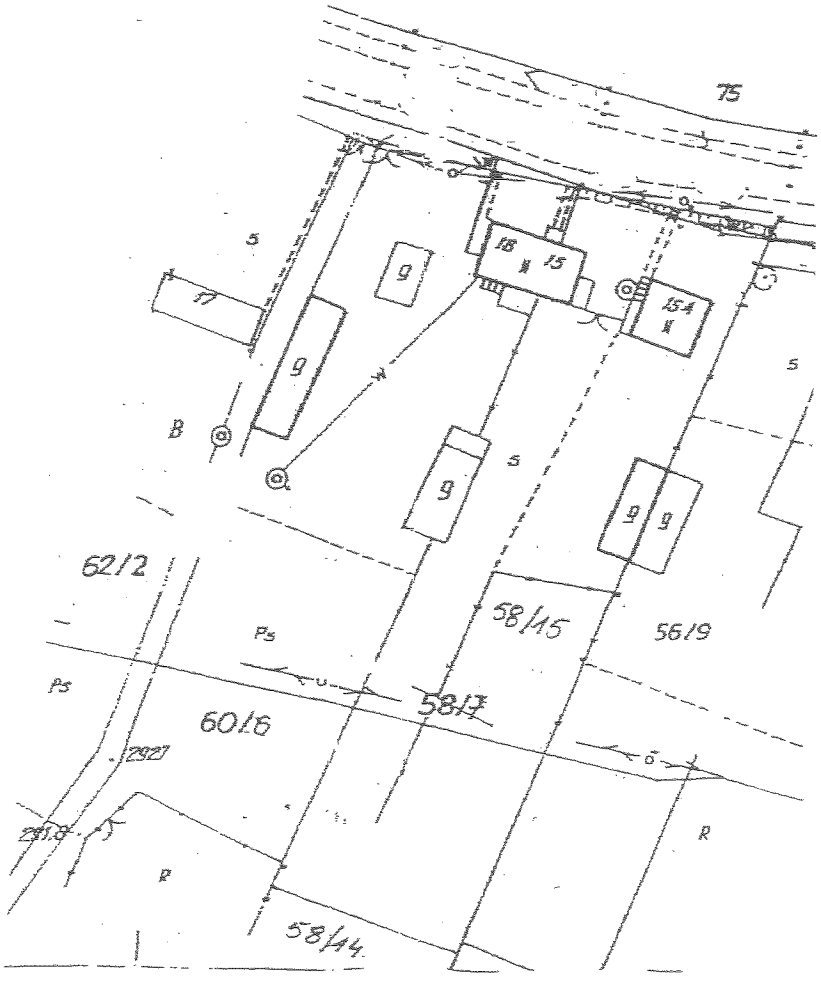

Sposób ustalenia granic : Wykazane na mapie granice nieruchomości przyjęto wg ewidencji gruntów i pomiaru uzupełniającego oraz stanem posiadania w dniu 31.01.2004 roku	**Mapa sporządzona do zaświadczenia Urzędu Gminy w Miedzianej Górze znak : ITB-7359/118/2003**	

Wykonawca :

Jarosław Pozłótka
Nr upr. 17607

UCHWAŁA Nr XXVIII/225/09
Rady Gminy Miedziana Góra
z dnia 26 listopada 2009 r.

w sprawie przystąpienia do sporządzenia zmiany Nr 3 w miejscowym planie zagospodarowania przestrzennego sołectwa Ciosowa na terenie gminy Miedziana Góra

Na podstawie art. 18 ust. 2 pkt 15 ustawy z dnia 8 marca 1990 r. o samorządzie gminnym (tekst jednolity Dz. U. Nr z 2001 r. Nr 142, poz. 1591 ze zmianami), art. 14 ust. 1 i 2 w związku z art. 27 ustawy z dnia 27 marca 2003 r. o planowaniu i zagospodarowaniu przestrzennym (Dz. U. Nr 80, poz. 717 ze zmianami), Rada Gminy uchwala, co następuje:

§ 1

1. Przystępuje się do sporządzenia zmiany Nr 3 w miejscowym planie zagospodarowania przestrzennego sołectwa Ciosowa na terenie gminy Miedziana Góra.
2. Przedmiotem zmiany miejscowego planu zagospodarowania przestrzennego określonego w ust. 1 będą ustalenia, o których mowa w art. 15 ust. 2 ustawy o planowaniu i zagospodarowaniu przestrzennym w zakresie dostosowanym do występujących potrzeb z uwzględnieniem różnorodności funkcji obszarów objętych zmianą miejscowego planu zagospodarowania przestrzennego.
3. Załącznik graficzny stanowi integralną część uchwały.

§ 2

Wykonanie uchwały powierza się Wójtowi Gminy Miedziana Góra.

§ 3

Uchwała wchodzi w życie z dniem podjęcia i podlega ogłoszeniu na tablicy ogłoszeń Urzędu Gminy w Miedzianej Górze.

PRZEWODNICZĄCY
Rady Gminy
Jan Szustak

UZASADNIENIE
Do Uchwały Nr XXVIII/225/09
Rady Gminy Miedziana Góra
z dnia 26 listopada 2009 r.

Uchwałę w sprawie przystąpienia do sporządzenia zmiany miejscowego planu zagospodarowania przestrzennego podjęto w trybie ustawy z dnia 27 marca 2003 r. o planowaniu i zagospodarowaniu przestrzennym (Dz. U. Nr 80, poz. 717 ze zmianami).

Zmiana miejscowego planu zagospodarowania przestrzennego sołectwa Ciosowa wynika z bieżących potrzeb inwestycyjnych właścicieli nieruchomości. Obowiązujące ustalenia miejscowego planu zagospodarowania przestrzennego sołectwa Ciosowa nie dopuszczają na wskazanym w uchwale terenie zabudowy mieszkaniowej.

W celu stworzenia możliwości inwestycyjnych dla właścicieli nieruchomości podejmuje się niniejszą uchwałę.

Wskutek dokonanych czynności, o których mowa w art. 14 ust. 3 i 5 ustawy o planowaniu i zagospodarowaniu przestrzennym, ustalono iż teren objęty zmianą planu nie jest wyznaczony w studium pod sporządzenie planu zagospodarowania przestrzennego.
Ponadto przeprowadzono analizę dotycząca zasadności przestąpienia do sporządzenia zmiany planu i stopnia zgodności przewidywanych rozwiązań projektowych z ustaleniami studium, a także przygotowano materiały geodezyjne. W końcowej fazie ustalono niezbędny zakres prac planistycznych.

Po dokonaniu badania stopnia zgodności przewidywanych rozwiązań zmiany planu ze Studium uwarunkowań i kierunków zagospodarowania przestrzennego gminy Miedziana Góra uznano, że są one niezgodne ze Studium. Podjęte zostały działania zmierzające do doprowadzenia do zgodności dokumentów planistycznych, tj. rozpoczęto procedurę zmierzająca do uchwalenia zmiany Studium, poprzez podjęcie stosownej uchwały Rady Gminy.

PRZEWODNICZĄCY
Rady Gminy
Jan Szustak

Miedziana Góra, dnia 18. 08. 2009 r.

ANALIZA
zasadności przystąpienia do sporządzenia zmiany Nr 3 w miejscowym planie zagospodarowania przestrzennego sołectwa Ciosowa na terenie gminy Miedziana Góra i stopnia zgodności przewidywanych rozwiązań z ustaleniami Studium uwarunkowań i kierunków zagospodarowania przestrzennego gminy Miedziana Góra.

Zgodnie z art. 14 ust 5 ustawy z dnia 27 marca 2003 r. o planowaniu i zagospodarowaniu przestrzennym (Dz. U. Nr 80, poz. 717 z późniejszymi zmianami) przedstawiam analizę zasadności przystąpienia do zmiany Nr 3 w mpzp sołectwa Ciosowa oraz stopnia zgodności przewidywanych rozwiązań projektowych ze Studium uwarunkowań i kierunków zagospodarowania przestrzennego gminy Miedziana Góra.

Teren objęty zmianą mpzp obejmuje działki o numerach ewidencyjnych 58/15, 58/14, 58/12, 58/5, 58/4, 58/8, 58/10, 60/6, 60/8, 60/12, 60/10, 60/4 położonych w obrębie geodezyjnym Ciosowa. Zgodnie z obowiązującym miejscowym planem zagospodarowania przestrzennego sołectwa Ciosowa w/w działki położone jest w terenach przeznaczonych na cele rolnicze. Takie przeznaczenie terenu stało się nieaktualne z punktu widzenia właściciela działki, który złożył do Urzędu Gminy w Miedzianej Górze stosowny wniosek. Działki położone są w sąsiedztwie istniejącej zabudowy mieszkaniowej jednorodzinnej, posiadają dostęp do drogi publicznej, położone są w zasięgu istniejącej infrastruktury technicznej oraz posiadają niską klasę bonitacji gruntów. Wobec powyższego zasadnym jest przeprowadzenie zmiany przeznaczenia działek zgodnie z wnioskiem inwestorskim i umożliwienie przeprowadzenia procesu inwestycyjnego przez właścicieli nieruchomości.

Zgodnie ze Studium uwarunkowań i kierunków zagospodarowania przestrzennego gminy Miedziana Góra przedmiotowe działki położone są w terenach upraw polowych. Tak, więc Studium na wnioskowanych terenach przewiduje inną funkcje niż zmiana planu zagospodarowania.

Związku z powyższym, że istnieje niezgodność ustaleń Studium uwarunkowań i kierunków zagospodarowania przestrzennego z planowanymi rozwiązaniami zmiany Nr 3 miejscowego planu zagospodarowania przestrzennego sołectwa Ciosowa podjęte zostaną działania mające na celu doprowadzenia do zgodności dokumentów planistycznych.

PRZEWODNICZĄCY
Rady Gminy
Jan Szustak

Załącznik do Uchwały Nr XXVIII/225/09 Rady Gminy Miedziana Góra z dnia 26 listopada 2009 r.

granica terenu objętego zmianą planu

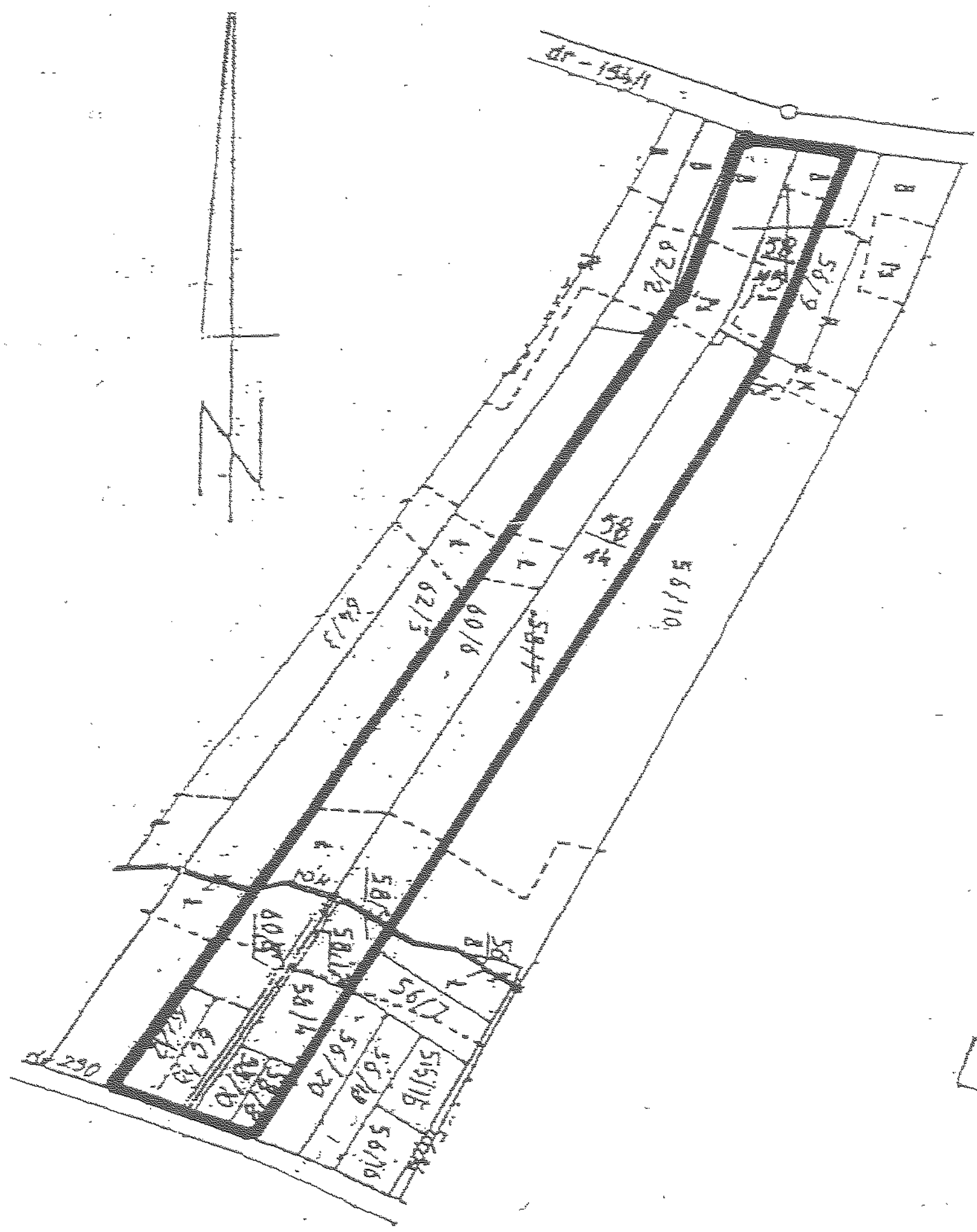

PRZEWODNICZĄCY
Rady Gminy
Jan Szustak

Wyniesienie
skala 1 : 1000

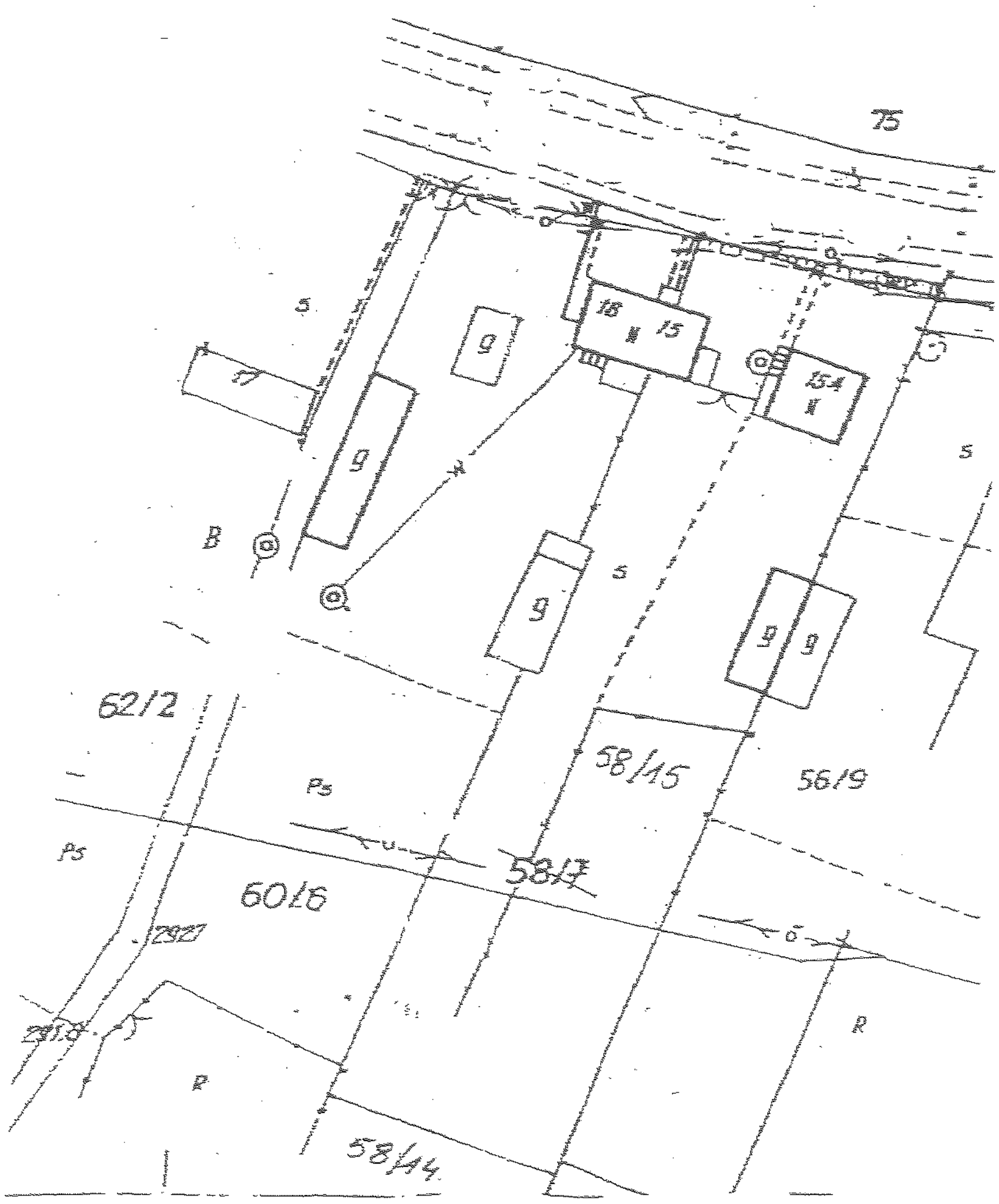

Sposób ustalenia granic : Wykazane na mapie granice nieruchomości przyjęto w/g ewidencji gruntów i pomiaru uzupełniającego oraz stanem posiadania w dniu 31.01.2004 roku	**Mapa sporządzona do zaświadczenia Urzędu Gminy w Miedzianej Górze znak : ITB-7359/118/2003** Wykonawca : Jarosław Pozłótka

UCHWAŁA Nr XXVIII/226/09
Rady Gminy Miedziana Góra
z dnia 26 listopada 2009 r.

w sprawie przystąpienia do sporządzenia zmiany nr 7 Studium uwarunkowań i kierunków zagospodarowania przestrzennego gminy Miedziana Góra

Na podstawie art. 18 ust. 2 pkt 5 ustawy z dnia 8 marca 1990 r. o samorządzie gminnym (tekst jednolity Dz. U. Nr z 2001 r. Nr 142, poz. 1591 ze zmianami), art. 9 ust. 1 w związku z art. 27 ustawy z dnia 27 marca 2003 r. o planowaniu i zagospodarowaniu przestrzennym (Dz. U. Nr 80, poz. 717 ze zmianami), Rada Gminy w Miedzianej Górze uchwala co następuje:

§ 1

1. Przystępuje się do sporządzenia zmiany Nr 7 Studium uwarunkowań i kierunków zagospodarowania przestrzennego gminy Miedziana Góra w granicach działek wskazanych w załączniku graficznym.
2. Przedmiotem zmiany Studium będzie wskazanie terenów o których mowa w ust. 1 na cele budownictwa mieszkaniowego jednorodzinnego.

§ 2

Wykonanie uchwały powierza się Wójtowi Gminy Miedziana Góra.

§ 3

Traci moc Uchwała Rady Gminy w Miedzianej Górze Nr XXII/189/09 z dnia 26 lutego 2009 r. w sprawie przystąpienia do sporządzenia zmiany Nr 4 Studium uwarunkowań i kierunków zagospodarowania przestrzennego gminy Miedziana Góra.

§ 4

Uchwała wchodzi w życie z dniem podjęcia i podlega ogłoszeniu na tablicy ogłoszeń Urzędu Gminy w Miedzianej Górze.

PRZEWODNICZĄCY
Rady Gminy
Jan Szustak

UZASADNIENIE
Do Uchwały Nr XXVIII/226/09
Rady Gminy Miedziana Góra
z dnia 26 listopada 2009 r.

Uchwałę w sprawie przystąpienia do sporządzenia zmiany studium uwarunkowań i kierunków zagospodarowania przestrzennego gminy Miedziana Góra podejmuje się w trybie ustawy z dnia 27 marca 2003 r. o planowaniu i zagospodarowaniu przestrzennym (Dz. U. Nr 80, poz. 717 ze zmianami).

Zmiana Studium uwarunkowań i kierunków zagospodarowania przestrzennego jest wynikiem pozytywnego rozpatrzenia wniosku inwestora, który wystąpił do Urzędu Gminy w Miedzianej Górze o zmianę przeznaczenia wskazanych w uchwale działek na cele budownictwa mieszkaniowego jednorodzinnego.

Po dokonaniu badania stopnia zgodności przewidywanych rozwiązań zmiany miejscowego planu zagospodarowania przestrzennego sołectwa Ćmińsk Rządowy ze Studium uwarunkowań i kierunków zagospodarowania przestrzennego gminy Miedziana Góra uznano, że są one niezgodne ze Studium. W celu doprowadzenia do zgodności zmiany miejscowego planu zagospodarowania przestrzennego sołectwa Ćmińsk Rządowy ze Studium uwarunkowań i kierunków zagospodarowania przestrzennego gminy Miedziana Góra podejmuje się niniejszą uchwałę. Stanowić to będzie wypełnienie obowiązku ustawy o planowaniu i zagospodarowaniu przestrzennym, która mówi, że Rada Gminy uchwala miejscowy plan zagospodarowania przestrzennego lub jego zmianę po stwierdzeniu zgodności ze Studium.

Uchwała jest zgodna z ustawą o planowaniu i zagospodarowaniu przestrzennym, nie narusza przepisów odrębnych i nie pozostaje w sprzeczności z interesem publicznym.

PRZEWODNICZĄCY
Rady Gminy
Jan Szustak

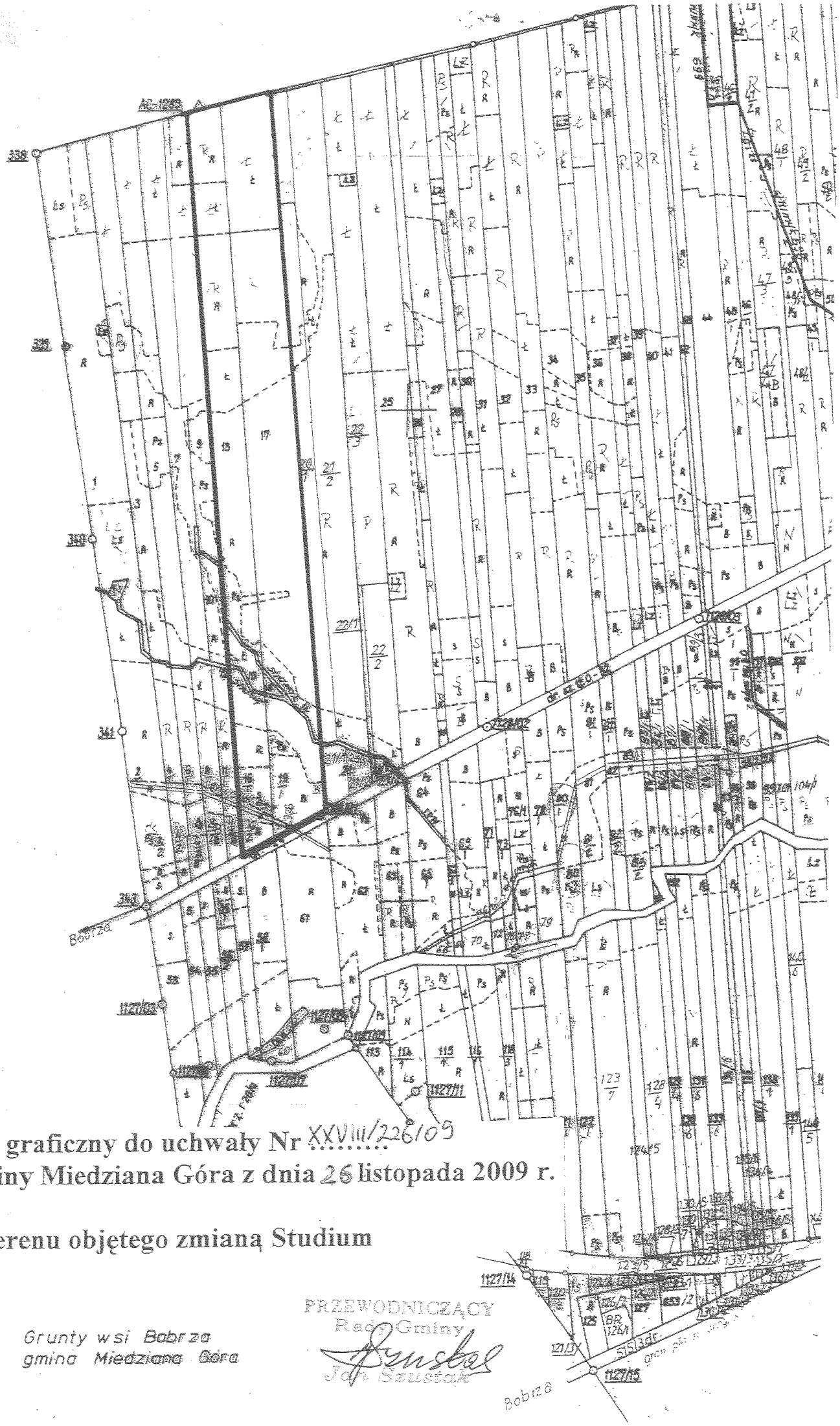

Załącznik graficzny do uchwały Nr XXVIII/226/09
Rady Gminy Miedziana Góra z dnia 26 listopada 2009 r.

Granica terenu objętego zmianą Studium

Grunty wsi Bobrza
gmina Miedziana Góra

PRZEWODNICZĄCY
Rady Gminy
Jan Sawstak

UCHWAŁA Nr XXVIII/227/09
Rady Gminy Miedziana Góra
z dnia 26 listopada 2009 r.

w sprawie przystąpienia do sporządzenia zmiany nr 6 Studium uwarunkowań i kierunków zagospodarowania przestrzennego gminy Miedziana Góra

Na podstawie art. 18 ust. 2 pkt 5 ustawy z dnia 8 marca 1990 r. o samorządzie gminnym (tekst jednolity Dz. U. Nr z 2001 r. Nr 142, poz. 1591 ze zmianami), art. 9 ust. 1 w związku z art. 27 ustawy z dnia 27 marca 2003 r. o planowaniu i zagospodarowaniu przestrzennym (Dz. U. Nr 80, poz. 717 ze zmianami), Rada Gminy Miedziana Góra uchwala, co następuje:

§ 1

1. Przystępuje się do sporządzenia zmiany Nr 6 Studium uwarunkowań i kierunków zagospodarowania przestrzennego gminy Miedziana Góra w obrębie działek wskazanych w załączniku graficznym.
2. Przedmiotem zmiany Studium będzie wskazanie terenów o których mowa w ust. 1 na cele budownictwa mieszkaniowego jednorodzinnego.

§ 2

Wykonanie uchwały powierza się Wójtowi Gminy Miedziana Góra.

§ 3

Uchwała wchodzi w życie z dniem podjęcia i podlega ogłoszeniu na tablicy ogłoszeń Urzędu Gminy w Miedzianej Górze.

PRZEWODNICZĄCY
Rady Gminy
Jan Szustak

UZASADNIENIE
Do Uchwały Nr XXVIII/227/09
Rady Gminy Miedziana Góra
z dnia 26 listopada 2009 r.

Uchwałę w sprawie przystąpienia do sporządzenia zmiany studium uwarunkowań i kierunków zagospodarowania przestrzennego gminy Miedziana Góra podejmuje się w trybie ustawy z dnia 27 marca 2003 r. o planowaniu i zagospodarowaniu przestrzennym (Dz. U. Nr 80, poz. 717 ze zmianami).

Zmiana Studium uwarunkowań i kierunków zagospodarowania przestrzennego jest wynikiem pozytywnego rozpatrzenia wniosku inwestora, który wystąpił do Urzędu Gminy w Miedzianej Górze o zmianę przeznaczenia wskazanych w uchwale działek na cele budownictwa mieszkaniowego jednorodzinnego.

Po dokonaniu badania stopnia zgodności przewidywanych rozwiązań miejscowego planu zagospodarowania przestrzennego sołectwa Kostomłoty Pierwsze – część II ze Studium uwarunkowań i kierunków zagospodarowania przestrzennego gminy Miedziana Góra uznano, że są one niezgodne ze Studium. W celu doprowadzenia do zgodności przewidywanych rozwiązań planistycznych miejscowego planu zagospodarowania przestrzennego sołectwa Kostomłoty Pierwsze – cześć II ze Studium uwarunkowań i kierunków zagospodarowania przestrzennego gminy Miedziana Góra podejmuje się niniejszą uchwałę. Stanowić to będzie wypełnienie obowiązku ustawy o planowaniu i zagospodarowaniu przestrzennym, która mówi, że Rada Gminy uchwala miejscowy plan zagospodarowania przestrzennego lub jego zmianę po stwierdzeniu zgodności ze Studium.

Uchwała jest zgodna z ustawą o planowaniu i zagospodarowaniu przestrzennym, nie narusza przepisów odrębnych i nie pozostaje w sprzeczności z interesem publicznym.

PRZEWODNICZĄCY
Rady Gminy
Jan Szustak

UCHWAŁA Nr XXVIII/228/09
Rady Gminy Miedziana Góra
z dnia 26 listopada 2009 r.

w sprawie przystąpienia do sporządzenia miejscowego planu zagospodarowania przestrzennego sołectwa Kostomłoty Pierwsze – część II na terenie gminy Miedziana Góra

Na podstawie art. 18 ust. 2 pkt 15 ustawy z dnia 8 marca 1990 r. o samorządzie gminnym (tekst jednolity Dz. U. Nr z 2001 r. Nr 142, poz. 1591 ze zmianami), art. 14 ust. 1 i 2 w związku z art. 27 ustawy z dnia 27 marca 2003 r. o planowaniu i zagospodarowaniu przestrzennym (Dz. U. Nr 80, poz. 717 ze zmianami), Rada Gminy uchwala co następuje:

§ 1

1. Przystępuje się do sporządzenia miejscowego planu zagospodarowania przestrzennego sołectwa Kostomłoty Pierwsze – część II na terenie gminy Miedziana Góra.
2. Przedmiotem miejscowego planu zagospodarowania przestrzennego określonego w ust. 1 będą ustalenia, o których mowa w art. 15 ust. 2 oraz w miarę potrzeb w art. 15 ust. 3 ustawy o planowaniu i zagospodarowaniu przestrzennym w zakresie dostosowanym do występujących potrzeb z uwzględnieniem różnorodności funkcji obszarów objętych miejscowym planem zagospodarowania przestrzennego.
3. Załącznik graficzny stanowi integralną część uchwały.

§ 2

Wykonanie uchwały powierza się Wójtowi Gminy Miedziana Góra.

§ 3

Uchwała wchodzi w życie z dniem podjęcia i podlega ogłoszeniu na tablicy ogłoszeń Urzędu Gminy w Miedzianej Górze.

PRZEWODNICZĄCY
Rady Gminy
Jan Szustak

UZASADNIENIE
Do Uchwały Nr XXVIII/228/09
Rady Gminy Miedziana Góra
z dnia 26 listopada 2009 r.

Uchwałę w sprawie przystąpienia do sporządzenia miejscowego planu zagospodarowania przestrzennego podjęto w trybie ustawy z dnia 27 marca 2003 r. o planowaniu i zagospodarowaniu przestrzennym (Dz. U. Nr 80, poz. 717 ze zmianami).

Konieczność uchwalenia miejscowego planu zagospodarowania przestrzennego sołectwa Kostomłoty Pierwsze – część II wynika z bieżących potrzeb inwestycyjnych na terenie Gminy.

Brak planu zagospodarowania przestrzennego na wskazanym obszarze uniemożliwia podjęcie jakichkolwiek procesów inwestycyjnych. Teren wskazany w załączniku graficznym zamierza się przeznaczyć miedzy innymi na cele handlowo - usługowe z uwzględnieniem obiektów budowlanych wielkopowierzchniowych o powierzchni sprzedaży powyżej 2000 m^2 wraz z niezbędna infrastrukturą towarzyszącą oraz zabudowę mieszkaniową.

W skutek dokonanych czynności, o których mowa w art. 14 ust. 3 i 5 ustawy o planowaniu i zagospodarowaniu przestrzennym, ustalono, iż teren objęty planem nie jest wyznaczony w studium pod sporządzenie planu zagospodarowania przestrzennego.
Ponadto przeprowadzono analizę dotycząca zasadności przestąpienia do sporządzenia miejscowego planu i stopnia zgodności przewidywanych rozwiązań projektowych z ustaleniami studium, a także przygotowano materiały geodezyjne. W końcowej fazie ustalono niezbędny zakres prac planistycznych.

Po dokonaniu badania stopnia zgodności przewidywanych rozwiązań planu ze Studium uwarunkowań i kierunków zagospodarowania przestrzennego gminy Miedziana Góra uznano, że są one niezgodne ze Studium. Podjęte zostały działania zmierzające do doprowadzenia do zgodności dokumentów planistycznych, tj. rozpoczęto procedurę zmierzająca do uchwalenia zmiany Studium, poprzez podjęcie stosownej uchwały Rady Gminy.

PRZEWODNICZĄCY
Rady Gminy
Jan Szustak

UCHWAŁA NR XXVIII/229/09
RADY GMINY MIEDZIANA GÓRA
Z DNIA 26 LISTOPADA 2009 R.

W sprawie zmiany Nr 3 „Studium uwarunkowań i kierunków zagospodarowania przestrzennego gminy Miedziana Góra"

Na podstawie art. 18 ust. 2 pkt 5 ustawy z dnia 8 marca 1990 r. o samorządzie gminnym (Dz. U. z 2001 r. Nr 142, poz. 1591 z późniejszymi zmianami) oraz art. 12 ust. 1 w związku z art. 27 ustawy z dnia 27 marca 2003 r. o planowaniu i zagospodarowaniu przestrzennym (Dz. U. Nr 80, poz. 717 z późniejszymi zmianami), **Rada Gminy Miedziana Góra,** uchwala:

Zmianę Nr 3 „Studium uwarunkowań i kierunków zagospodarowania przestrzennego gminy Miedziana Góra", w zakresie określonym poniżej:

§ 1

Zmiana Nr 3 „Studium uwarunkowań i kierunków zagospodarowania przestrzennego gminy Miedziana Góra", obejmuje aktualizację kierunków zagospodarowania przestrzennego i zasad polityki przestrzennej gminy o pojedyncze ustalenia w zakresie zmian w strukturze przestrzennej gminy wskazanej w Uchwale XIX/169/08 z dnia 20 listopada 2008 r. w sprawie przystąpienia do sporządzenia zmiany Nr 3 Studium uwarunkowań i kierunków zagospodarowania przestrzennego gminy Miedziana.

§ 2

Zmiany, o których mowa w § 1 określone są w załącznikach do niniejszej uchwały:

1. Załącznik Nr 1 – Wykaz zmian w części tekstowej Studium,
2. Załącznik Nr 2 Rysunek: Gmina Miedziana Góra - Studium uwarunkowań i kierunków zagospodarowania przestrzennego gminy Miedziana Góra – skala 1: 10 000 „Polityka Przestrzenna Gminy".
3. Załącznik Nr 3 – Rozstrzygniecie o sposobie rozpatrzenia uwag wniesionych do projektu zmiany Studium uwarunkowań i kierunków zagospodarowania przestrzennego gminy Miedziana Góra.
4. Załącznik Nr 4 – Ujednolicony Tekst Studium uwarunkowań i kierunków zagospodarowania przestrzennego gminy Miedziana Góra ze zmianami wprowadzonymi niniejszą uchwałą.

§ 3

Wykonanie uchwały powierza się Wójtowi Gminy Miedziana Góra.

§ 4

Uchwała wchodzi w życie z dniem podjęcia i podlega podaniu do publicznej wiadomości na tablicach ogłoszeń Urzędu Gminy w Miedzianej Górze.

PRZEWODNICZĄCY
Rady Gminy
Jan Sarustak

UZASADNIENIE

Do uchwały Nr XXVIII/229/09 Rady Gminy Miedziana Góra z dnia 26 listopada 2009 r.
w sprawie Zmiany Nr 3 Studium uwarunkowań i kierunków zagospodarowania
przestrzennego gminy Miedziana Góra

Uchwała w sprawie zmiany Nr 3 w Studium uwarunkowań i kierunków zagospodarowania przestrzennego obejmuje obszar działek o numerach ewidencyjnych 244/1, 248/3 i 249 położonych w sołectwie Tumlin z przeznaczeniem na cele zabudowy mieszkaniowej jednorodzinnej i lokalizacji gminnej oczyszczalni ścieków.

Wynika ona z konieczności doprowadzenia do zgodności z będącej w opracowaniu Zmiany Nr 4 w miejscowym planie zagospodarowania przestrzennego sołectwa Tumlin w tym zakresie, gdyż miejscowy plan zagospodarowania przestrzennego bądź jego zmiana muszą być zgodne ze Studium uwarunkowań i kierunków zagospodarowania przestrzennego.

W celu wypełnienia obowiązku ustawowego podejmuje się niniejszą uchwałę.

Uchwała jest zgodna z ustawą o planowaniu i zagospodarowaniu przestrzennym, nie narusza przepisów odrębnych i nie pozostaje w sprzeczności z interesem publicznym.

PRZEWODNICZĄCY
Rady Gminy
Jan Szlusta

Załącznik Nr 1
Do uchwały XXVIII/229/09
Rady Gminy Miedziana Góra
z dnia 26 listopada 2009 r.
w sprawie zmiany Nr 3
„Studium uwarunkowań i kierunków zagospodarowania
Przestrzennego gminy Miedziana Góra".

WYKAZ ZMIAN W CZĘŚCI TEKSTOWEJ – Studium uwarunkowań i kierunków zagospodarowania przestrzennego gminy Miedziana Góra uchwalonego Uchwałą Nr XIV/119/2000 Rady Gminy w Miedzianej Górze z dnia 31 maja 2000 r. wraz ze zmianą Nr 1, uchwaloną uchwałą Nr XVI/131/08 Rady Gminy W Miedzianej Górze z dnia 19 czerwca 2008 r. w sprawie zmiany Nr 1 „Studium uwarunkowań i kierunków zagospodarowania przestrzennego gminy Miedziana Góra"

W tekście „Studium uwarunkowań i kierunków zagospodarowania przestrzennego gminy Miedziana Góra" wprowadza się następujące zmiany:

1. Rozdział I, podrozdział IA „WSTĘP" otrzymuje brzmienie: "Studium uwarunkowań i kierunków zagospodarowania przestrzennego gminy Miedziana Góra uchwalone Uchwałą Nr XIV/119/2000 Rady Gminy w Miedzianej Górze z dnia 31 maja 2000 r. zachowuje moc prawną na podstawie art. 87 ust 1 Ustawy z dnia 27 marca 2003 r. o planowaniu i zagospodarowaniu przestrzennym (Dz. U. Nr 80, poz. 717, z późniejszymi zmianami).

W dniu 25 października 2007 r. Rada Gminy w Miedzianej Górze podjęła Uchwałę Nr IX/76/07 w sprawie przystąpienia do sporządzenia zmiany Nr 1 Studium uwarunkowań i kierunków zagospodarowania przestrzennego gminy Miedziana Góra, która określa jednocześnie zakres jego zmian. Tak, więc zakres zmiany Studium obejmuje jedynie teren w obrębie działek o numerach ewidencyjnych 493/2 i 494/2 położonych w miejscowości Ćmińsk Rządowy ze wskazaniem ich na cele zabudowy mieszkaniowej jednorodzinnej. *Zmiana Nr 1 została uchwalona Uchwałą Nr XVI/131/08 RADY GMINY W MIEDZIANEJ GÓRZE Z DNIA 19 czerwca 2008 r. w sprawie zmiany Nr 1 „Studium uwarunkowań i kierunków zagospodarowania przestrzennego gminy Miedziana Góra"*

W dniu 20 listopada 2008 r. Rada Gminy w Miedzianej Górze podjęła Uchwałę Nr XIX/169/08 w sprawie przystąpienia do sporządzenia zmiany Nr 3 Studium uwarunkowań i kierunków zagospodarowania przestrzennego gminy Miedziana Góra, <u>której przedmiotem jest wskazanie terenów oznaczonych na rysunku Studium na cele zabudowy mieszkaniowej jednorodzinnej, usług i lokalizacji oczyszczalni ścieków komunalnych.</u>

Ustawa z dnia 27 marca 2003 r. o planowaniu i zagospodarowaniu przestrzennym (Dz. U. Nr 80, poz. 717, z późniejszymi zmianami) wraz z Rozporządzeniem Ministra Infrastruktury z dnia 28 kwietnia 2004 r. w sprawie zakresu projektu studium uwarunkowań i kierunków zagospodarowania przestrzennego gminy (Dz. U. Nr 118, poz. 1233) wprowadzają szereg zmian dotyczących zakresu merytorycznego studium oraz trybu formalno – prawnego związanego z jego opracowaniem.

Zakres studium..., zgodnie z powyższą ustawą został znacznie rozszerzony i uszczegółowiony w stosunku do zakresu wynikającego z ustawy o zagospodarowaniu przestrzennym z 1994 r. Jednakże z uwagi na ograniczenie wynikające z uchwały Rady

Gminy w Miedzianej Górze zmianą objęto załącznik graficzny Studium – „Polityka przestrzenna gminy" oraz tekst Studium jedynie w wymaganym zakresie.

*W tekście studium **czcionką standardową** zostały przedstawione te fragmenty studium, które pozostawia się bez zmian w wersji zatwierdzonej Uchwałą XIV/119/2000 Rady Gminy w Miedzianej Górze z dnia 31 maja 2000 r. i zmienionej Uchwałą Nr XVI/131/08 RADY GMINY W MIEDZIANEJ GÓRZE z dnia 19 czerwca 2008 r. w sprawie zmiany Nr 1 „Studium uwarunkowań i kierunków zagospodarowania przestrzennego gminy Miedziana Góra"*

*Tekst dodany lub zmieniony do istniejących fragmentów studium zatwierdzonych Uchwałą Nr XIV/119/2000 Rady Gminy w Miedzianej Górze z dnia 31 maja 2000 r. ze zmianą Nr 1 został przedstawiony **kursywą**.*

Część graficzna ZMIANY studium została wykonana na bazie załącznika Nr 6 „POLITYKA PRZESTRZENNA GMINY" będącej załącznikiem do Uchwały Nr XIV/119/2000 Rady Gminy w Miedzianej Górze z dnia 31 maja 2000 r. w zakresie określonym w uchwale nr IX/76/07 Rady Gminy w Miedzianej Górze z dnia 25 października 2007 r. w sprawie przystąpienia do sporządzenia zmiany Nr 1 Studium uwarunkowań i kierunków zagospodarowania przestrzennego gminy Miedziana Góra wraz ze zmianą Nr 1 oraz w uchwale nr XIX/169/08 z dnia 20 listopada 2008 r. w sprawie przystąpienia do sporządzenia zmiany Nr 3 Studium uwarunkowań i kierunków zagospodarowania przestrzennego gminy Miedziana Góra ".

2. w rozdziale 1.1. dopisuje się zapis: *„ustawy z dnia 3 października 2008r. o udostępnianiu informacji o środowisku i jego ochronie, udziale społeczeństwa w ochronie środowiska oraz o ocenach oddziaływania na środowisko (Dz. U. 2008, Nr 199, poz. 1227 z późniejszymi zmianami)".*

3. w rozdziale 1.1. do publikatorów rozporządzeń wojewody świętokrzyskiego popisuje się stwierdzenie: "ze zmianami".

4. w rozdział V.3. Studium a problematyka Miejscowych Planów Zagospodarowania Przestrzennego Gminy, przypis Nr 1 poszerza się o stwierdzenie "oraz działek o numerach ewidencyjnych 244/1, 248/3 i 249 położonych w sołectwie Tumlin".

5. w rozdziale V.6. Polityka przestrzenna dla wyodrębnionych jednostek struktury przestrzennej dla sołectwa Tumlin - Wykień, po słowach "skocznia narciarską" dodaje się stwierdzenie: "oraz tereny pod lokalizację gminnej oczyszczalni ścieków".

PRZEWODNICZĄCY
Rady Gminy
Jan Szustak

GMINA MIEDZIANA GÓRA

1:10 000

STUDIUM UWARUNKOWAŃ I KIERUNKÓW ZAGOSPODAROWANIA PRZESTRZENNEGO

Polityka przestrzenna gminy

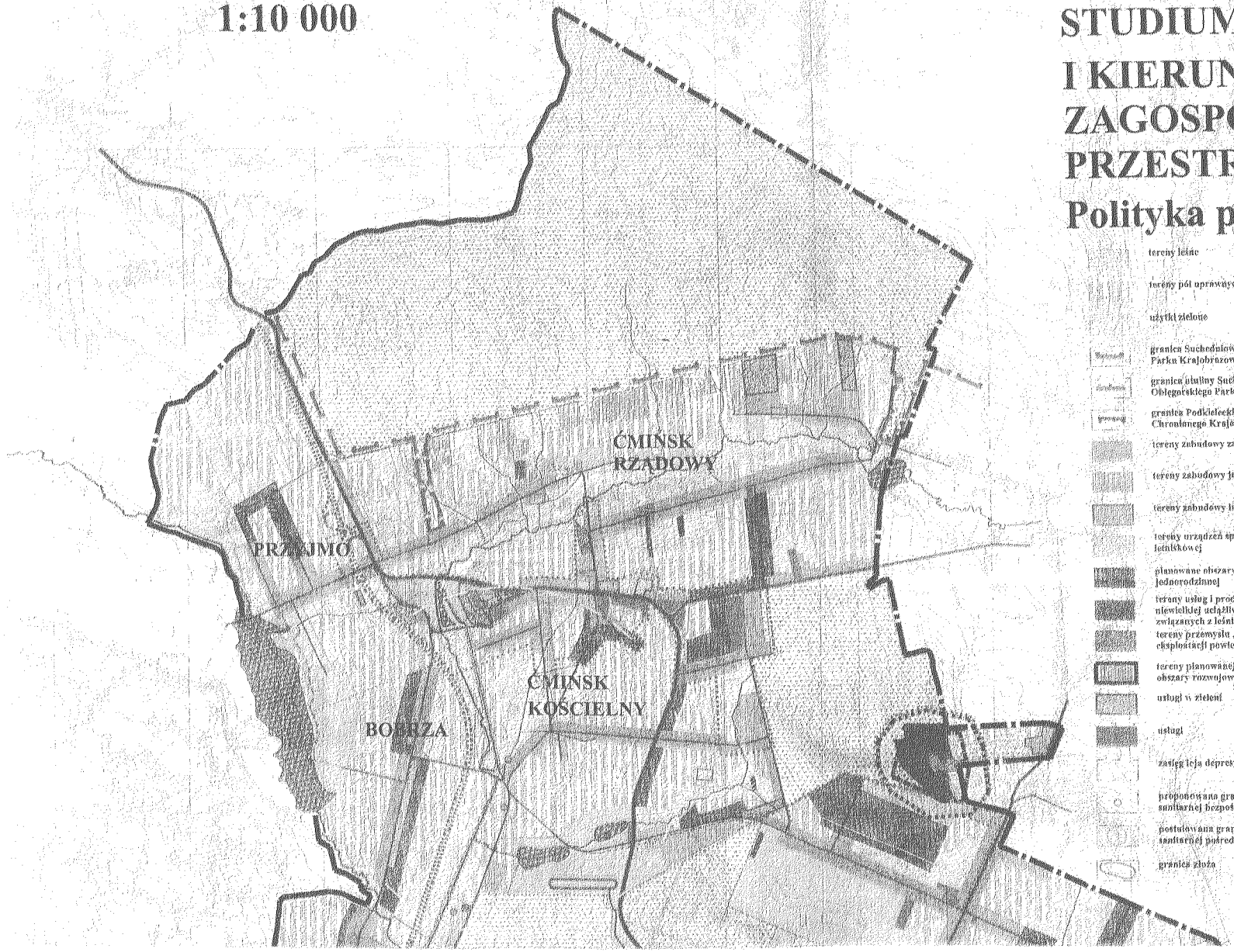

- tereny leśne
- tereny pól uprawnych i sadownictwa
- użytki zielone
- granica Suchedniowsko - Oblęgorskiego Parku Krajobrazowego
- granica otuliny Suchedniowsko - Oblęgorskiego Parku Krajobrazowego
- granica Podkieleckiego Obszaru Chronionego Krajobrazu
- tereny zabudowy zagrodowej
- tereny zabudowy jednorodzinnej
- tereny zabudowy intensywnej
- tereny urządzeń sportu, rekreacji, zabudowy letniskowej
- planowane obszary rozwojowe zabudowy jednorodzinnej
- tereny usług i produkcji rolniczej o niewielkiej uciążliwości oraz tereny usług związanych z leśnictwem
- tereny przemysłu , baz, składów oraz tereny eksploatacji powierzchniowej
- tereny planowanej stacji kontenerowej, obszary rozwojowe przemysłu, baz, składów
- usługi w zieleni
- usługi
- zasięg leja depresyjnego ujęcia wody
- proponowana granica strefy ochrony sanitarnej bezpośredniej ujęcia wody
- postulowana granica strefy ochrony sanitarnej pośredniej ujęcia wody
- granica złoża
- cmentarze
- granica gminy
- granice sołectw
- drogi powiatowe i gminne
- drogi wojewódzkie
- droga krajowa 74
- droga krajowa 7
- planowany przebieg drogi ekspresowej nr 74
- alternatywny przebieg drogi ekspresowej nr 74
- rzeka
- rezerwaty przyrody planowane
- rezerwaty przyrody istniejące
- zieleń izolacyjna
- usługi o charakterze centrotwórczym
- studnie
- granica terenu górniczego
- granica obszaru górniczego
- postulowana zabudowa pierzejowa
- tereny komunikacji kolejowej
- tereny wymagające rekultywacji
- dolesienia
- strefy ochrony sanitarnej wokół obiektów szkodliwych

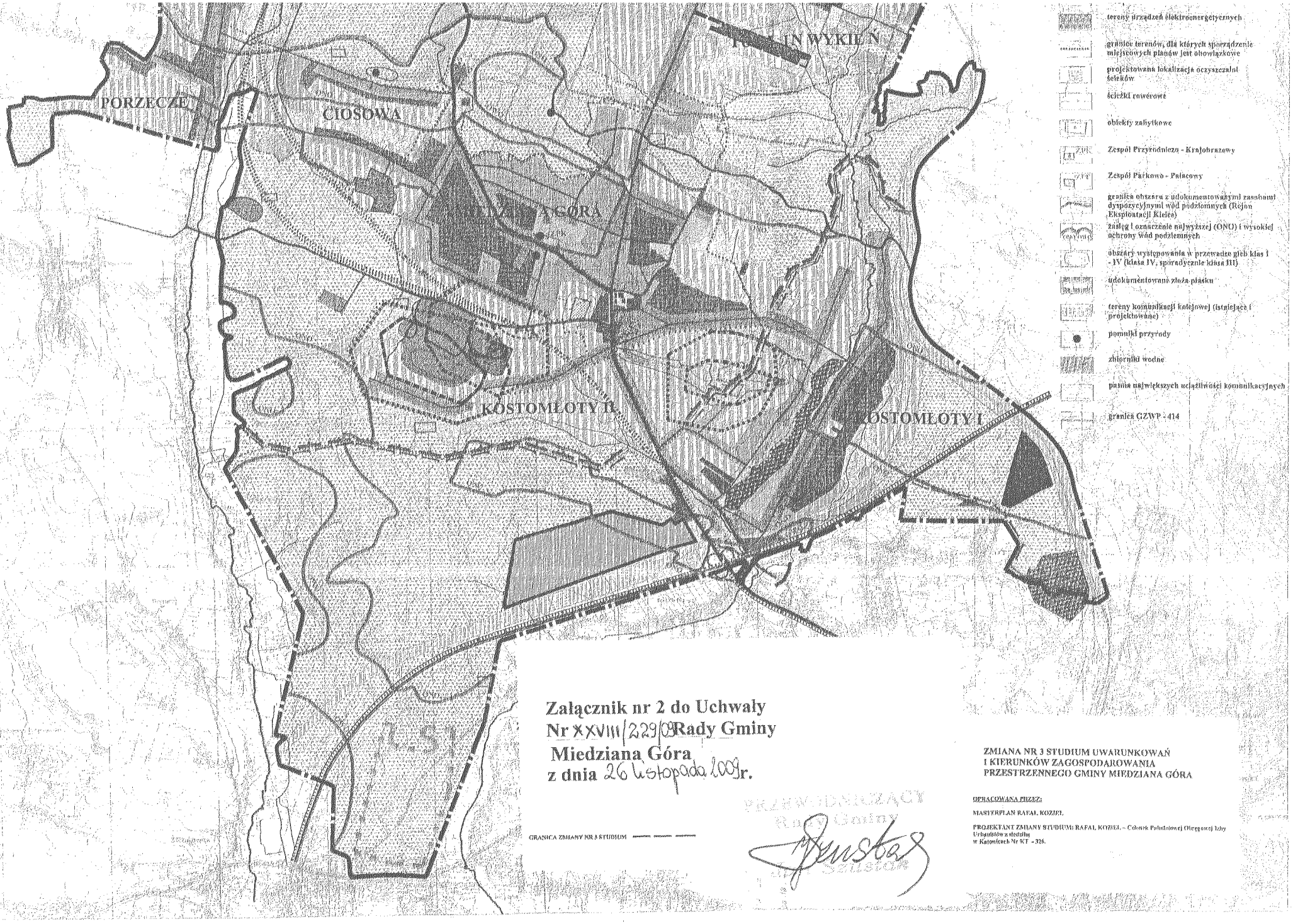

Załącznik nr 2 do Uchwały
Nr XXVIII/229/09 Rady Gminy
Miedziana Góra
z dnia 26 listopada 2009 r.

GRANICA ZMIANY NR 3 STUDIUM

PRZEWODNICZĄCY
Rady Gminy
Zbigniew Szustak

ZMIANA NR 3 STUDIUM UWARUNKOWAŃ I KIERUNKÓW ZAGOSPODAROWANIA PRZESTRZENNEGO GMINY MIEDZIANA GÓRA

OPRACOWANA PRZEZ:

MASTERPLAN RAFAŁ KOZIEŁ

PROJEKTANT ZMIANY STUDIUM: RAFAŁ KOZIEŁ – Członek Południowej Okręgowej Izby Urbanistów w Katowicach Nr SCT - 326.

Załącznik Nr 3 do Uchwały Nr **XXVIII/229/09** Rady Gminy Miedziana Góra z dnia 26 listopada 20009 r. w sprawie zmiany Nr 3 „Studium uwarunkowań i kierunków zagospodarowania przestrzennego gminy Miedziana Góra" - Rozstrzygniecie o sposobie rozpatrzenia uwag wniesionych do projektu zmiany Studium uwarunkowań i kierunków zagospodarowania przestrzennego gminy Miedziana Góra.

Uwagi do projektu zmiany Nr 3 Studium uwarunkowań i kierunków zagospodarowania przestrzennego gminy Miedziana Góra nie wpłynęły.

PRZEWODNICZĄCY
Rady Gminy
Jan Szustak

ZMIANA NR 4
MIEJSCOWEGO PLANU ZAGOSPODAROWANIA
PRZESTRZENNEGO SOŁECTWA TUMLIN
NA TERENIE GMINY MIEDZIANA GÓRA

Sporządził:
Wójt Gminy Miedziana Góra

Opracował:
Rafał Kozieł - Członek Południowej Okręgowej Izby Urbanistów z siedzibą w Katowicach wpisany pod numerem KT-326 - główny projektant zmiany planu.

UCHWAŁA NR XXVIII/230/09
Rady Gminy Miedziana Góra
z dnia 26 listopada 2009 r.

w sprawie Zmiany Nr 4 w miejscowym planie zagospodarowania przestrzennego sołectwa Tumlin na terenie gminy Miedziana Góra.

Na podstawie art. 18 ust. 2 pkt 5 ustawy z dnia 8 marca 1990 r. o samorządzie gminnym (Dz. U. z 2001 r. Nr 142, poz. 1591 ze zmianami) oraz art. 20 ust. 1 ustawy z dnia 27 marca 2003 r. o planowaniu i zagospodarowaniu przestrzennym (Dz. U. Nr 80, poz. 717 ze zmianami) po przedłożeniu przez Wójta Gminy Miedziana Góra Zmiany Nr 4 w miejscowym planie zagospodarowania przestrzennego sołectwa Tumlin na terenie gminy Miedziana Góra, Rada Gminy w Miedzianej Górze, po stwierdzeniu zgodności zmiany Nr 4 ze Studium uwarunkowań i kierunków zagospodarowania przestrzennego gminy Miedziana Góra, uchwala co następuje:

DZIAŁ I
Postanowienia ogólne

ROZDZIAL 1
Ustalenia wprowadzające

§ 1

1. Uchwaleniu podlega Zmiana Nr 4 w miejscowym planie zagospodarowania przestrzennego sołectwa Tumlin, na terenie gminy Miedziana Góra, zwana dalej „zmianą planu".
2. Zmiana planu obejmuje teren położony na terenie sołectwa Tumlin, o którym mowa w Uchwale XIX/170/08 Rady Gminy w Miedzianej Górze z dnia 20 listopada 2008 r. w sprawie przystąpienia do sporządzenia Zmiany Nr 4 w miejscowym planie zagospodarowania przestrzennego sołectwa Tumlin, na terenie gminy Miedziana Góra,
3. Części składowe zmiany planu stanowią:
   1) treść niniejszej uchwały,
   2) Zał. Nr 1 – Rysunek Zmiany nr 4 w miejscowym planie zagospodarowania przestrzennego sołectwa Tumlin, na terenie gminy Miedziana Góra – „Przeznaczenie i zasady zagospodarowania terenu; skala 1: 1000",
   3) Zał. Nr 2 – Rozstrzygnięcie w sprawie rozpatrzenia uwag wniesionych do wyłożonego do publicznego wglądu projektu planu,
   4) Zał. Nr 3 – Rozstrzygnięcie Rady Gminy w Miedzianej Górze w sprawie sposobu realizacji, zapisanych w planie inwestycji z zakresu infrastruktury technicznej, które należą do zadań własnych gminy oraz zasad ich finansowania.
4. Zmiana planu, stosownie do przepisów o ochronie środowiska została poprzedzona opracowaniem ekofizjograficznym, zawierającym poszerzone materiały informacyjne o terenie.
5. Do zmiany planu dołączone zostały, jako odrębne opracowania nie podlegające uchwaleniu:
   1) Prognoza oddziaływania Zmiany Nr 4 w miejscowym planie zagospodarowania przestrzennego sołectwa Tumlin, na terenie gminy Miedziana Góra na środowisko przyrodnicze,
   2) Prognoza skutków finansowych uchwalenia Zmiany Nr 4 w miejscowym planie zagospodarowania przestrzennego sołectwa Tumlin, na terenie gminy Miedziana Góra.

§ 2

Ilekroć w uchwale jest mowa o:

1) **zmianie planu** – rozumie się przez to Zmianę Nr 4 w miejscowym planie zagospodarowania przestrzennego sołectwa Tumlin na terenie gminy Miedziana Góra,
2) **rysunku zmiany planu** – rozumie się przez to rysunek opracowany na mapie zasadniczej w skali 1: 1000 przyjętej do państwowego zasobu geodezyjnego i kartograficznego w dniu 23 marca 2009 r. i zaewidencjonowanej pod nr 2272-51/2009 stanowiący Załącznik Nr 1 do niniejszej uchwały,
3) **ustawie** – rozumie się przez to przepisy ustawy z dnia 27 marca 2003 r. o planowaniu i zagospodarowaniu przestrzennym (Dz. U. Nr 80, poz. 717 z późniejszymi zmianami),
4) **działce budowlanej** – rozumie się przez to nieruchomość gruntową lub działkę gruntu, której wielkość cechy geometryczne, dostęp do drogi publicznej oraz wyposażenie w urządzenia infrastruktury technicznej spełniają wymogi realizacji obiektów budowlanych wynikające z odrębnych przepisów i aktów prawa miejscowego,
5) **intensywności zabudowy terenu (działki budowlanej)** – rozumie się przez to wskaźnik definiowany jako stosunek powierzchni wszystkich kondygnacji nadziemnych budynków zlokalizowanych na danym terenie (działce budowlanej) do powierzchni tego terenu; powierzchnię budynku liczy się w obrysie ścian zewnętrznych lub, w przypadku kondygnacji poddasza, w obrysie stropodachu na wysokości 1,0m od poziomu podłogi,
6) **powierzchni biologicznie czynnej** – należy przez to rozumieć grunt rodzimy oraz wodę powierzchniową na terenie działki budowlanej, a także 50 % sumy powierzchni tarasów i stropodachów o powierzchni nie mniejszej niż 10m^2 urządzonych jako stałe trawniki lub kwietniki na podłożu zapewniającym im naturalną wegetację,
7) **liniach rozgraniczających** – należy przez to rozumieć linie rozgraniczające tereny o różnym przeznaczeniu lub rożnych zasadach zagospodarowania,
8) **nieprzekraczalnej linii zabudowy** – należy przez to rozumieć wyznaczone na działce linie określające najmniejszą, dopuszczalną odległość zewnętrznego lica ściany budynku od ulicy, ciągu pieszego, granicy działki lub innego obiektu, zgodnie z rysunkiem planu, bez wysuniętych poza ten obrys schodów, okapów, otwartych ganków oraz balkonów,
9) **dostępie do drogi publicznej** – należy przez to rozumieć bezpośredni dostęp do tej drogi, poprzez drogę wewnętrzną albo przez ciąg pieszo-jezdny,
10) **przeznaczeniu podstawowym** – należy przez to rozumieć planowany rodzaj użytkowania terenu, który przeważa w min. 50% na danym terenie wraz z elementami zagospodarowania towarzyszącego, związanego bezpośrednio z funkcją terenu,
11) **przeznaczeniu dopuszczalnym** – należy przez to rozumieć rodzaj użytkowania inny niż podstawowy, który nie stanowi więcej niż 50% na danym terenie wydzielonym liniami rozgraniczającymi,
12) **usługach komercyjnych podstawowych** – należy przez to rozumieć usługi służące zaspokojeniu potrzeb ludności w zakresie handlu podstawowego, rzemiosła (np.: usługi fryzjerskie, krawieckie, szklarskie, pralnicze, biurowe, radiowo-telewizyjne, naprawy sprzętu domowego, małej gastronomii), które mogą być realizowane w granicach terenów zabudowy mieszkaniowej, po spełnieniu wszelkich wymogów wynikających z przepisów szczególnych. Uciążliwość powyższych przedsięwzięć powinna ograniczać się do terenu do którego inwestor posiada tytuł prawny.

ROZDZIAŁ 2
Zakres przedmiotowy oraz cel opracowania planu

§ 3

1. Przedmiotem ustaleń zmiany planu są zagadnienia określone w art. 15 ust. 2 ustawy.
2. W zmianie planu uwzględniono uwarunkowania wynikające z powszechnie obowiązujących przepisów prawnych oraz z ustaleń Studium uwarunkowań i kierunków zagospodarowania przestrzennego gminy Miedziana Góra.
3. Przy wydawaniu na podstawie ustaleń zmiany planu rozstrzygnięć administracyjnych, których przedmiotem jest sposób zagospodarowania terenów, należy uwzględniać łącznie:
   1) wymogi wynikające z ustaleń planu, w tym:
      a) warunki ochrony i kształtowania środowiska przyrodniczego, kulturowego, krajobrazu i ładu przestrzennego,
      b) ogólne zasady zagospodarowania terenów i kształtowania zabudowy,
      c) przeznaczenie i zasady zagospodarowania terenów,
      d) ustalenia w zakresie komunikacji i infrastruktury technicznej,
   2) wymogi wynikające z przepisów powszechnie obowiązujących oraz przepisów prawa miejscowego.

§ 4

Rysunek zmiany planu zawiera:
1) oznaczenia literowe i cyfrowe terenów, dla których mają zastosowania uregulowania wynikające z przepisów prawnych powszechnie obowiązujących,
2) oznaczenia będące ustaleniami zmiany planu, w tym w szczególności:
   a) linie rozgraniczające tereny o różnym przeznaczeniu lub rożnych zasadach zagospodarowania,
   b) nieprzekraczalne linie zabudowy.

§ 5

Zamierzeniem ustaleń zmiany planu jest uwzględnienie zasady zrównoważonego rozwoju i zapewnienie integracji wszelkich działań podejmowanych w jego granicach, w celu:
1. Ochrony interesu publicznego,
2. Zapewnienia warunków przestrzennych dla poprawy zaspokojenia potrzeb mieszkaniowych,
3. Łagodzenia konfliktów pomiędzy użytkownikami przestrzeni.

ROZDZIAŁ 3
Ogólne ustalenia realizacyjne

§ 6

1. Ustalenia zawarte w niniejszej uchwale stanowią podstawę do określenia sposobu zabudowy i zagospodarowania terenu objętego zmianą planu.
2. Ustalenia ogólne zmiany planu wraz z ustaleniami szczegółowymi dotyczącymi, poszczególnych terenów i infrastruktury technicznej, stanowią integralną część ustaleń zmiany planu. Pominięcie lub wybiórcze stosowanie poszczególnych ustaleń, powoduje niezgodność z niniejszym planem.

3. Zmiana przepisów szczególnych związanych z treścią ustaleń zmiany planu nie powoduje potrzeby zmiany tych ustaleń, jeżeli w sposób oczywisty daje się je dostosować do nowego stanu prawnego, bez uszczerbku dla ich istoty.

§ 7

1. Na terenie objętym zmianą planu, sposób usytuowania nowych obiektów i urządzeń budowlanych, pozostawia się do uściślenia w postępowaniu administracyjnym w sprawie wydania pozwolenia na budowę, z zachowaniem wymogów wynikających z przepisów prawa oraz Norm Polskich, mających odniesienie do określonego w zmianie planu sposobu użytkowania terenu.
2. Jako zgodne ze zmianą planu uznaje się:
   1) wyznaczenie dodatkowych dróg wewnętrznych do nowo wydzielanych działek budowlanych w obrębie terenów przeznaczonych do zabudowy, szerokość nowo wydzielanych dróg nie może być węższa niż wynika to z przepisów odrębnych, a linia zabudowy od nich nie może być mniejsza niż 4,0m,
   2) wyznaczenie tras urządzeń liniowych oraz terenów urządzeń związanych z rozbudową systemów infrastruktury technicznej, o których mowa w rozdziale 10 działu II, stosownie do warunków wynikających ze szczegółowych rozwiązań technicznych, nie kolidujących z innymi ustaleniami zmiany planu,
3. W granicach całego terenu objętego zmianą planu dopuszcza się lokalizowanie nie wyznaczonych na rysunku planu urządzeń i sieci infrastruktury technicznej, niezbędnych dla obsługi terenu.

§ 8

Na obszarze objętym ustaleniami zmiany planu dopuszcza się realizację sieci i urządzeń infrastruktury technicznej niezbędnych dla potrzeb lokalnych z zakresu:
1) zaopatrzenia w wodę,
2) odprowadzania ścieków,
3) zaopatrzenia w energię elektryczną,
4) zaopatrzenia w gaz i ciepło oraz telekomunikację.

§ 9

Dla całego obszaru objętego zmianą planu w zakresie ochrony przeciwpożarowej i przeciwdziałania poważnym awariom ustala się:
1. Pokrycie zapotrzebowania w wodę dla celów przeciwpożarowych, zgodnie z przepisami szczególnymi, przez istniejący i rozbudowywany system zaopatrzenia w wodę,
2. Wyprzedzającą lub równoległą w stosunku do nowego zainwestowania rozbudowę sieci wodociągowej dla zapewnienia odbiorcom wymaganych standardów w zakresie ilości i jakości wody z uwzględnieniem ochrony przeciwpożarowej,
3. Wyposażenie nowo projektowanych przewodów wodociągowych w hydranty zewnętrzne, zgodnie z przepisami i normami obowiązującymi w zakresie ochrony przeciwpożarowej,
4. Teren znajduje się w zasięgu istniejących syren alarmowych.

DZIAŁ II

ROZDZIAŁ 1
Przeznaczenie terenów oraz linie rozgraniczające tereny o różnym przeznaczeniu lub różnych zasadach zagospodarowania

§ 10

1. Stosuje się następujące symbole identyfikujące tereny wyznaczone liniami rozgraniczającymi, wskazanymi na rysunku zmiany planu:
   1) MN1 i MN2 – tereny zabudowy mieszkaniowej jednorodzinnej,
   2) U – teren usług,
   3) K – teren urządzeń oczyszczania ścieków,
   4) Z – tereny zieleni łęgowej,
   5) Kx – teren ciągu pieszo-jezdnego,
   6) KDW – teren drogi wewnętrznej.
2. Określa się wyposażenie terenu w następujące systemy infrastruktury technicznej:
   1) zaopatrzenia w wodę,
   2) odprowadzenia ścieków,
   3) zaopatrzenia w gaz,
   4) zasilania energetycznego,
   5) telekomunikacji,
   6) gospodarki odpadami,
   7) zaopatrzenia w ciepło.

ROZDZIAŁ 2
Zasady ochrony i kształtowania ładu przestrzennego

§ 11

1. Dla obszaru objętego zmianą planu ustala się zasady ochrony i kształtowania ładu przestrzennego zgodnie z ustanowionymi odrębnymi przepisami obowiązującymi w tym zakresie oraz ustaleniami określonymi w przepisach niniejszego paragrafu.
2. Realizacja nowych obiektów, budowa ogrodzeń i obiektów małej architektury powinna uwzględniać warunki i zasady określone w niniejszym paragrafie oraz ustalenia dotyczące parametrów i wskaźników określone w Rozdziale 6 niniejszego działu,
3. Utrzymanie podstawowych elementów rozplanowania i kompozycji przestrzennej, tj. nieprzekraczalne linie zabudowy oraz charakter zabudowy.
4. Ujednolicenie charakteru i wysokości zabudowy zgodnie z dalszymi przepisami niniejszej uchwały.
5. Rozwiązania architektoniczne dla realizacji i rozbudowy budynków ogrodzeń i obiektów małej architektury w obrębie działki budowlanej należy kształtować w sposób ujednolicony, aby uniknąć powstawania elementów dysharmonijnych, pogarszających odbiór wizualny, przy czym:
   1) zaleca się stosowanie materiałów tradycyjnych, naturalnych w szczególności takich jak: dachówka, kamień, cegła, drewno,
   2) zakazuje się stosowania materiałów wykończeniowych sztucznych typu „siding" na elewacjach budynków,
   3) nakazuje się stosowanie odcieni czerwieni, zieleni, brązu i szarości na pokryciach dachowych,
   4) dopuszcza się stosowanie cegły klinkierowej w elewacjach i ogrodzeniach,
   5) ogrodzenie działek:

a) dostosowanie rozwiązań materiałowych i kolorystyki do cech architektury budynku,
b) zalecana wysokość ogrodzenia działki do 1,8m.

ROZDZIAŁ 3
Zasady ochrony środowiska, przyrody i krajobrazu kulturowego

§ 12

W zakresie ochrony systemu środowiska obowiązują następujące zasady:
1) zakaz przekraczania dopuszczalnych norm hałasu,
2) ograniczenie uciążliwości lokalizowanych obiektów do terenu, do którego odnosi się tytuł prawny na podstawie udokumentowania zasięgu uciążliwości,
3) zakaz budowy ujęć wód podziemnych do celów nie związanych z zaopatrzeniem w wodę ludności lub produkcją żywności,
4) zakaz wprowadzania nieoczyszczonych ścieków do wód lub do ziemi.

§ 13

Teren objęty ustaleniami zmiany planu położony jest w obrębie wielkoprzestrzennego systemu ochrony przyrody województwa świętokrzyskiego, który na terenie objętym zmianą planu tworzy Suchedniowsko-Oblęgorski Obszar Chronionego Krajobrazu, w obrębie którego wprowadza się następujące zakazy:
1) zabijania dziko występujących zwierząt, niszczenia ich nor, legowisk, innych schronień i miejsc rozrodu oraz tarlisk, złożonej ikry, z wyjątkiem amatorskiego połowu ryb oraz wykonywania czynności związanych z racjonalną gospodarką rolną, leśną, rybacką i łowiecką;
2) likwidowania i niszczenia zadrzewień śródpolnych, przydrożnych i nadwodnych, jeżeli nie wynikają one z potrzeby ochrony przeciwpowodziowej i zapewnienia bezpieczeństwa drogowego lub wodnego lub budowy, odbudowy, utrzymania, remontów lub naprawy urządzeń wodnych;
3) dokonywania zmian stosunków wodnych, jeżeli służą innym celom niż ochrona przyrody lub zrównoważone wykorzystanie użytków rolnych i leśnych oraz racjonalna gospodarka wodna lub rybacka;
4) likwidowania naturalnych zbiorników wodnych, starorzeczy i obszarów wodno-błotnych.

§ 14

Ustala się dopuszczalny poziom hałasu w rozumieniu przepisów art. 113 ust. 2 w związku z art. 114 ustawy z dnia 27 kwietnia 2001 r. Prawo ochrony środowiska (jednolity tekst z 2008 r. Dz. U. Nr 25 poz. 150) dla terenu oznaczonego w zmianie planu symbolem MN1 i MN2, któremu przypisuje się dopuszczalny poziom hałasu jak dla terenów przeznaczonych pod zabudowę mieszkaniową, dla terenu oznaczonego symbolem U i K przypisuje się dopuszczalny poziom hałasu jak dla terenów przeznaczonych na cele mieszkaniowo-usługowe.

§ 15

Na całym obszarze objętym zmianą planu z wyjątkiem terenu oznaczonego symbolem U i K wprowadza się zakaz lokalizacji przedsięwzięć, dla których wymagane jest postępowanie w sprawie oceny oddziaływania na środowisko.

§ 16

Z uwagi na położenie terenu zmiany planu w obszarze o wysokich zasobach w wody podziemne – obszar Głównego Zbiornika Wód Podziemnych GZWP Nr 414 „ZAGNAŃSK" planowane na tym terenie budownictwo mieszkaniowe i usługowe uwarunkowane jest niedopuszczeniem do pogorszenia bardzo dobrej jakości wód podziemnych i poprawą jakości wód powierzchniowych, co w szczególności nakłada obowiązek uporządkowania gospodarki wodno-ściekowej i zakaz bezpośredniego zrzutu ścieków do wód powierzchniowych i gleby. Ponadto ustala się:

1) zakaz budowy ujęć wód podziemnych do celów nie związanych z zaopatrzeniem w wodę ludności lub produkcją żywności,
2) zakaz prowadzenia rurociągów transportujących substancje chemiczne mogące zanieczyścić wody podziemne,
3) nakaz stosowania odpowiednich zabezpieczeń przed przenikaniem zanieczyszczeń do wód podziemnych.

ROZDZIAŁ 4
Zasady ochrony dziedzictwa kulturowego i zabytków oraz dóbr kultury współczesnej

§ 17

Na terenie objętym ustaleniami zmiany planu nie występują obiekty wpisane do rejestru i ewidencji zabytków oraz stanowiska archeologiczne.

ROZDZIAŁ 5
Wymagania wynikające z potrzeb kształtowania przestrzeni publicznej

§ 18

W zakresie potrzeb wynikających z kształtowania przestrzeni publicznej zmiana planu nie wymaga ustaleń.

ROZDZIAŁ 6
Parametry i wskaźniki kształtowania zabudowy oraz zagospodarowania terenu, w tym linie zabudowy, gabaryty obiektów i wskaźniki intensywności zabudowy.

§ 19

Dla terenów, wydzielonych liniami rozgraniczającymi na obszarze opracowania zmiany planu, oznaczonych na rysunku zmiany planu, ustala się następujące warunki zabudowy i zagospodarowania terenu:

1. Warunkiem realizacji zabudowy na działce jest uregulowany dostęp tej działki do drogi publicznej,
2. Warunkiem realizacji zabudowy jest zapewnienie ochrony przeciwpożarowej zgodnie z przepisami odrębnymi.

§ 20

1. Dla terenu oznaczonego na rysunku planu symbolem **MN1** – teren zabudowy mieszkaniowej jednorodzinnej ustala się:

1) przeznaczenie podstawowe: zabudowa mieszkaniowa jednorodzinna.
2) przeznaczenie dopuszczalne:
   a) usługi komercyjne podstawowe,
   b) obiekty, urządzenia i sieci infrastruktury technicznej,
   c) budynki gospodarcze,
   d) garaże dla samochodów osobowych,
   e) zieleń urządzona towarzysząca obiektom budowlanym.

2. Dla terenu, o którym mowa w ust. 1 ustala się następujące zasady zabudowy i zagospodarowania:
   1) obiekty gospodarcze i garaże mogą być realizowane jako dobudowane do budynków mieszkalnych lub wolnostojące,
   2) dopuszcza się możliwość lokalizacji budynków gospodarczych i garaży bezpośrednio przy granicy działki lub w odległości 1,5m od granicy działki,
   3) wskaźnik intensywności zabudowy nie może przekraczać 0,4,
   4) wielkość powierzchni biologicznie czynnej min. 30% powierzchni działki.

3. Dla terenu MN1 ustala się następujące zasady kształtowania zabudowy:
   1) ograniczenie wysokości budynków mieszkalnych i usługowych do 2 kondygnacji nadziemnych z możliwością wprowadzenia użytkowego poddasza jako trzeciej kondygnacji,
   2) wysokość budynków mieszkalnych i usługowych do kalenicy dachu nie może być większa niż 11,0m ponad średni poziom terenu,
   3) wysokość budynków gospodarczych lub garaży – 1 kondygnacja nadziemna, przy czym ich wysokość nie może być większa niż 7,0m ponad średni poziom terenu,
   4) geometria dachów głównej bryły budynków: dwuspadowe, czterospadowe lub wielospadowe, symetryczne, o kącie nachylenia połaci dachowych 30^0 do 45^0 z możliwością wprowadzenia naczółków i przyczółków,
   5) dopuszcza się dachy jednospadowej jedynie na budynkach gospodarczych i garażach lokalizowanych bezpośrednio przy granicy działki lub w odległości 1,5m od granicy działki oraz na budynkach garażowych dobudowywanych do budynków mieszkalnych. Kąt nachylenia połaci dachowych takiego dachu nie może być mniejszy niż 15^0,
   6) przy użytkowym poddaszu doświetlenie jego pomieszczeń lukarnami nie może zajmować więcej niż połowę długości połaci dachowej a zadaszenie nad lukarnami winno być dwuspadowe lub krzywolinijne tzw. "wole oko", dopuszcza się doświetlenie budynków oknami połaciowymi,
   7) zaleca się stosowanie w budynkach poszerzonych okapów /50-70 cm/,
   8) zakazuje się realizowania obiektów budowlanych z dachem płaskim, kopertowym, uskokowym i asymetrycznym,
   9) wyklucza się stosowanie form i detali deformujących architekturę np. schodkowe zakończenie ścian, osadzanie lusterek w elewacji,
   10) dopuszcza się podpiwniczenie budynku, przy czym wysokość podpiwniczenia nie może wynosić więcej niż 1,3m ponad średni poziom terenu. Wysokość podpiwniczenia ponad 1,3m należy traktować jako kondygnacja.
   11) w celu zapewnienia właściwej obsługi parkingowej ustala się min. 1 miejsce parkingowe, zlokalizowane na działce przeznaczonej pod zabudowę mieszkaniową jednorodzinną,
   12) nieprzekraczalna linia zabudowy od pasa drogi wewnętrznej oznaczonej symbolem KDW - 6,0m,

4. Dopuszcza się podział terenu oznaczonego symbolem MN1 na działki budowlane, na następujących zasadach:
   1) każda nowo wydzielona działka powinna mieć dostęp do drogi publicznej, poprzez drogę wewnętrzną oznaczoną na rysunku zmiany planu symbolem KDW,
   2) kąt zawarty pomiędzy granicami działki dochodzącymi do drogi wewnętrznej a granicą tej drogi powinien być zbliżony do kąta prostego,
   3) szerokość frontu działki powinna pozwalać na zachowanie warunków technicznych i odległości pomiędzy budynkami i być nie mniejsza niż 22,0m,

4) powierzchnia nowo wydzielonych działek położonych w terenie MN1 nie może być mniejsza niż 800m^2,
5) wymieniona w pkt 4 niniejszego ustępu minimalna wielkość działek nie obowiązuje w przypadku dokonywania podziałów mających na celu regulację stanu faktycznego na gruncie, a także podziałów mających na celu powiększenie działek sąsiednich.

§ 21

1. Dla terenu oznaczonego na rysunku planu symbolem **MN2** – teren zabudowy mieszkaniowej jednorodzinnej ustala się:
   1) przeznaczenie podstawowe: zabudowa mieszkaniowa jednorodzinna.
   2) przeznaczenie dopuszczalne:
      a) usługi komercyjne podstawowe,
      b) obiekty, urządzenia i sieci infrastruktury technicznej,
      c) budynki gospodarcze,
      d) garaże dla samochodów osobowych,
      e) zieleń urządzona towarzysząca obiektom budowlanym.
2. Dla terenu, o którym mowa w ust. 1 ustala się następujące zasady zabudowy i zagospodarowania:
   1) obiekty gospodarcze i garaże mogą być realizowane jako dobudowane do budynków mieszkalnych lub wolnostojące,
   2) dopuszcza się możliwość lokalizacji budynków gospodarczych i garaży bezpośrednio przy granicy działki lub w odległości 1,5m od granicy działki,
   3) wskaźnik intensywności zabudowy nie może przekraczać 0,4,
   4) wielkość powierzchni biologicznie czynnej min. 30% powierzchni działki.
3. Dla terenu MN2 ustala się następujące zasady kształtowania zabudowy:
   1) ograniczenie wysokości budynków mieszkalnych i usługowych do 2 kondygnacji nadziemnych z możliwością wprowadzenia użytkowego poddasza jako trzeciej kondygnacji,
   2) wysokość budynków mieszkalnych i usługowych do kalenicy dachu nie może być większa niż 11,0m ponad średni poziom terenu,
   3) wysokość budynków gospodarczych lub garaży – 1 kondygnacja nadziemna, przy czym ich wysokość nie może być większa niż 7,0m ponad średni poziom terenu,
   4) geometria dachów głównej bryły budynków: dwuspadowe, czterospadowe lub wielospadowe, symetryczne, o kącie nachylenia połaci dachowych 30^0 do 45^0 z możliwością wprowadzenia naczółków i przyczółków,
   5) dopuszcza się dachy jednospadowej jedynie na budynkach gospodarczych i garażach lokalizowanych bezpośrednio przy granicy działki lub w odległości 1,5m od granicy działki oraz na budynkach garażowych dobudowywanych do budynków mieszkalnych. Kąt nachylenia połaci dachowych takiego dachu nie może być mniejszy niż 15^0,
   6) przy użytkowym poddaszu doświetlenie jego pomieszczeń lukarnami nie może zajmować więcej niż połowę długości połaci dachowej a zadaszenie nad lukarnami winno być dwuspadowe lub krzywolinijne tzw. "wole oko", dopuszcza się doświetlenie budynków oknami połaciowymi,
   7) zaleca się stosowanie w budynkach poszerzonych okapów /50-70 cm/,
   8) zakazuje się realizowania obiektów budowlanych z dachem płaskim, kopertowym, uskokowym i asymetrycznym,
   9) wyklucza się stosowanie form i detali deformujących architekturę np. schodkowe zakończenie ścian, osadzanie lusterek w elewacji,
   10) dopuszcza się podpiwniczenie budynku, przy czym wysokość podpiwniczenia nie może wynosić więcej niż 1,3m ponad średni poziom terenu. Wysokość podpiwniczenia ponad 1,3m należy traktować jako kondygnacja.

11) w celu zapewnienia właściwej obsługi parkingowej ustala się min. 1 miejsce parkingowe, zlokalizowane na działce przeznaczonej pod zabudowę mieszkaniową jednorodzinną,
12) nieprzekraczalna linia zabudowy od pasa drogi wewnętrznej oznaczonej symbolem KDW - 6,0m,

4. Dopuszcza się terenu oznaczonego symbolem MN2 na działki budowlane, na następujących zasadach:
1) każda działka powinna mieć dostęp do drogi publicznej wydzieloną drogą wewnętrzną oznaczoną symbolem KDW lub drogami wewnętrznymi nie wydzielonymi na rysunku planu,
2) kąt zawarty pomiędzy granicami działki dochodzącymi do drogi wewnętrznej a granicą tej drogi powinien być zbliżony do kąta prostego,
3) w obrębie terenu oznaczonego symbolem MN2 dopuszcza się wydzielanie dodatkowych dróg wewnętrznych służących obsłudze komunikacyjnej tego terenu. Szerokość tych dróg nie może być mniejsza niż 5,0m, a linia zabudowy od nich nie może być mniejsza niż 4,0m,
4) dojazd do działek o numerach ewidencyjnych 248/3 i 249 poprzez działkę o numerze ewidencyjnym 244/1,
5) szerokość frontu działki powinna pozwalać na zachowanie warunków technicznych i odległości pomiędzy budynkami i być nie mniejsza niż 22m,
6) powierzchnia nowo wydzielonych działek położonych w terenie MN2 nie może być mniejsza niż 800m^2,
7) wymieniona w pkt 5 niniejszego ustępu minimalna wielkość działek nie obowiązuje w przypadku dokonywania podziałów pod dodatkowe drogi wewnętrzne oraz mających na celu regulację stanu faktycznego na gruncie, a także podziałów mających na celu powiększenie działek sąsiednich.

§ 22

1. Dla terenu oznaczonego na rysunku planu symbolem **U** – teren usług, ustala się:
1) przeznaczenie podstawowe: zabudowa usługowa.
2) przeznaczenie dopuszczalne:
a) obiekty, urządzenia i sieci infrastruktury technicznej,
b) budynki gospodarcze związane z przeznaczeniem podstawowym,
c) garaże związane z przeznaczeniem podstawowym,
d) zieleń urządzona towarzysząca obiektom budowlanym.

2. Dla terenu, o którym mowa w ust. 1 ustala się następujące zasady zabudowy i zagospodarowania:
1) obiekty gospodarcze i garaże mogą być realizowane jako dobudowane do budynków usługowych lub wolnostojące,
2) dopuszcza się możliwość lokalizacji budynków gospodarczych i garaży w granicy działki,
3) wskaźnik intensywności zabudowy nie może przekraczać 0,5,
4) wielkość powierzchni biologicznie czynnej min. 30% powierzchni działki.

3. Dla terenu U ustala się następujące zasady kształtowania zabudowy:
1) ograniczenie wysokości budynków do 2 kondygnacji nadziemnych z możliwością wprowadzenia użytkowego poddasza jako trzeciej kondygnacji,
2) wysokość budynków usługowych do kalenicy dachu nie może być większa niż 12,0m ponad średni poziom terenu,
3) wysokość budynków gospodarczych lub garaży – 1 kondygnacja nadziemna, przy czym ich wysokość nie może być wyższa niż 7,0m ponad średni poziom terenu,
4) dachy budynków dwuspadowe, czterospadowe lub wielospadowe, symetryczne, o kącie nachylenia połaci dachowych 30^0 do 45^0 z możliwością wprowadzenia naczółków, w przypadku budowy budynków gospodarczych i garaży w granicy działki dopuszcza się dach jednospadowy,
5) przy użytkowym poddaszu doświetlenie jego pomieszczeń lukarnami nie może zajmować więcej niż połowę długości połaci dachowej,
6) zaleca się stosowanie w budynkach poszerzonych okapów /50-70 cm/,

7) zakazuje się realizowania obiektów z dachem płaskim, pulpitowym, kopertowym, uskokowym i asymetrycznym,
8) wyklucza się stosowanie form i detali deformujących architekturę np. schodkowe zakończenie ścian, osadzanie lusterek w elewacji,
9) dopuszcza się podpiwniczenie budynku, przy czym wysokość podpiwniczenia nie może wynosić więcej niż 1,3m ponad średni poziom terenu. Wysokość podpiwniczenia ponad 1,3m należy traktować jako kondygnacja.
10) w celu zapewnienia właściwej obsługi parkingowej ustala się min. 2 miejsca parkingowe na 100m^2 powierzchni użytkowej, zlokalizowane na działce przeznaczonej pod zabudowę usługową,
11) obsługa komunikacyjna terenu oznaczonego symbolem U z drogi wewnętrznej, oznaczonej symbolem KDW lub z drogi gminnej położonej poza granicami zmiany planu. Nieprzekraczalna linia zabudowy od tych dróg wynosi 6,0m od pasa drogowego.

4. Dopuszcza się terenu oznaczonego symbolem U ustala się na następujące zasady podziału:
   1) każda działka powinna mieć dostęp do drogi publicznej, bezpośrednio lub wydzieloną drogą wewnętrzną,
   2) kąt zawarty pomiędzy granicami działki dochodzącymi do drogi wewnętrznej a granicą tej drogi powinien być zbliżony do kąta prostego,
   3) szerokość frontu działki powinna pozwalać na zachowanie warunków technicznych i odległości pomiędzy budynkami i być nie mniejsza niż 25m,
   4) powierzchnia nowo wydzielonych działek położonych w terenie U nie może być mniejsza niż 1000m^2,
   5) wymieniona w pkt 5 niniejszego ustępu minimalna wielkość działek nie obowiązuje w przypadku dokonywania podziałów pod dodatkowe drogi wewnętrzne oraz mających na celu regulację stanu faktycznego na gruncie, a także podziałów mających na celu powiększenie działek sąsiednich.

§ 23

1. Dla terenu oznaczonego symbolem **K** – teren urządzeń oczyszczania ścieków, ustala się:
   1) przeznaczenie podstawowe:
      a) oczyszczalnie ścieków,
      b) obiekty i urządzenia związane z doprowadzeniem i odprowadzeniem ścieków.
   2) przeznaczenie dopuszczalne:
      a) obiekty administracyjne, gospodarcze związane z odprowadzaniem i oczyszczaniem ścieków,
      b) drogi dojazdowe i place manewrowe,
      c) zieleń urządzona i nieurządzona oraz zadrzewienia.
2. Ustala się następujące zasady zabudowy i zagospodarowania terenów związanych z oczyszczaniem i odprowadzaniem ścieków:
   1) zapewnienie osiągnięcia stopnia oczyszczania ścieków zgodnie z obowiązującymi przepisami,
   2) ograniczenie uciążliwości obiektu,
   3) w celu złagodzenia skutków oddziaływania oczyszczalni ścieków ustala się wprowadzenie pasa zieleni osłonowo-izolacyjnej po stronie zachodniej terenu funkcjonalnego, składającego się z pasa zieleni, składającego się głównie z gatunków zimozielonych o zróżnicowanej wysokości i pokroju.

3. Wysokość zabudowy do 2 kondygnacji nadziemnych nie może być większa niż 10,0m w najwyższym punkcie budynku ponad średni poziom terenu wokół budynku,
4. Geometria dachów – dachy dwuspadowe lub wielospadowe o kącie nachylenia połaci dachowych 20^0 do 50^0 z możliwością wprowadzenia przyczółków i naczółków.

§ 24

1. Dla terenów oznaczonych symbolem **Z** – tereny zieleni łęgowej, ustala się:
   1) Przeznaczenie podstawowe – zieleń łęgowa,
   2) Przeznaczenie dopuszczalne:
      a) obiekty, urządzenia i sieci infrastruktury technicznej,
      b) zieleń izolacyjna o zróżnicowanych pokroju,
2. W terenach określonych w ust. 1 zabrania się budowy kubaturowych obiektów budowlanych za wyjątkiem altan.

§ 25

Dla terenu oznaczonego na rysunku zmiany planu symbolem **Kx – ciąg pieszo-jezdny**, dla którego ustala się następujące parametry techniczne:
1) szerokość w liniach rozgraniczających 6,0m,
2) szerokość jezdni min. 3,0m,
3) nieprzekraczalna linia zabudowy 4,0m mierzona od granicy linii rozgraniczających,
4) w pasie terenu dopuszcza się sieci infrastruktury technicznej.

§ 26

Droga wewnętrzna obsługująca tereny zabudowy mieszkaniowej jednorodzinnej, oznaczona na rysunku zmiany planu symbolem **KDW,** dla której ustala się następujące parametry techniczne:
1) szerokość w liniach rozgraniczających 10,0m,
2) szerokość jezdni min. 4,0m,
3) nieprzekraczalna linia zabudowy 6,0m mierzona od granicy linii rozgraniczających,
4) w pasie terenu dopuszcza się sieci infrastruktury technicznej.

ROZDZIAŁ 7
Granice i sposoby zagospodarowania terenów lub obiektów podlegających ochronie, ustalonych na podstawie przepisów szczególnych, w tym terenów górniczych, a także narażonych na niebezpieczeństwo powodzi oraz zagrożonych osuwaniem się mas ziemnych

§ 27

1. Na obszarze objętym ustaleniami zmiany planu występują tereny chronione na podstawie przepisów szczególnych, tj. Suchedniowsko-Oblęgorski Obszar Chronionego Krajobrazu, stanowiący otulinę Suchedniowsko-Oblęgorskiego Parku Krajobrazowego, w obrębie którego obowiązują zakazy zgodnie z § 13.
2. Na terenie objętym ustaleniami zmiany planu tereny górnicze nie występują.
3. Tereny zagrożone osuwaniem się mas ziemnych – nie występują
4. Tereny zagrożone niebezpieczeństwem powodzi – nie występują.

ROZDZIAŁ 8
Szczegółowe zasady i warunki scalania i podziału nieruchomości objętych zmianą planu miejscowego

§ 28

1. Na obszarze objętym granicami planu nie określa się granic obszarów wymagających scaleń i podziału nieruchomości.
2. Dla terenów oznaczonych symbolem MN2 dopuszcza się scalenie i podział nieruchomości na następujących zasadach i warunkach:
   1) scalenia i podziały należy przeprowadzić procedurą przewidzianą ustawą o gospodarce nieruchomościami,
   2) każda działka powinna mieć dostęp do drogi publicznej,
   3) kąt zawarty pomiędzy granicami działki dochodzącymi do drogi publicznej a granicą tej drogi powinien być prosty lub zbliżony do kąta prostego,
   4) szerokość frontu powinna pozwalać na zachowanie warunków technicznych i odległości pomiędzy budynkami i być nie mniejsza niż 22,0m,
   5) powierzchnia nowo wydzielonych działek budowlanych nie może być mniejsza niż 800,0m^2,
   6) wydzielanie dodatkowych dróg wewnętrznych służących obsłudze komunikacyjnej tego terenu. Szerokość tych dróg nie może być mniejsza niż 5,0m.
3. Dla pozostałych terenów nie wyznacza się zasad i warunków scalania i podziału nieruchomosci.

ROZDZIAŁ 9
Szczegółowe warunki zagospodarowania terenów oraz ograniczania w ich użytkowaniu, w tym zakaz zabudowy

§ 29

1. W obrębie obszaru objętego zmianą planu wprowadza się zakaz:
   1) budowy przedsięwzięć mogących znacząco oddziaływać na środowisko dla których sporządzenie raportu oddziaływania na środowisko jest obligatoryjne za wyjątkiem sieci i urządzeń infrastruktury technicznej i komunikacji,
   2) wznoszenia obiektów stwarzających uciążliwość dla zabudowy mieszkaniowej jednorodzinnej,
   3) lokalizacji obiektów naruszających krajobrazową kompozycję obszaru,
2. W zakresie ograniczania uciążliwości obiektów obowiązuje nakaz podłączenia obiektów mieszkalnych i usługowych, będących w zasięgu obsługi sieci kanalizacji sanitarnej, w przypadku kiedy taka sieć zostanie wybudowana.

ROZDZIAŁ 10
Zasady modernizacji i budowy systemów komunikacji i infrastruktury technicznej

§ 30

1. **W zakresie zaopatrzenia w wodę, ustala się:** obszar objęty zmianą planu przewiduje się zasilić w wodę z istniejącej sieci wodociągowej poprzez jej rozbudowę, na warunkach zarządcy sieci. Do czasu budowy sieci wodociągowej dopuszcza się budowę i użytkowanie studni.
2. **W zakresie odprowadzania ścieków sanitarno-bytowych, ustala się:**

1) Docelowo ścieki sanitarno-bytowe z obszaru zmiany planu należy odprowadzić do projektowanej sieci kanalizacji sanitarnej, na warunkach określonych przez zarządzającego siecią,
2) Do czasu budowy sieci kanalizacji sanitarnej dopuszcza się budowę indywidualnych systemów odprowadzania i oczyszczania ścieków sanitarnych (budowa szczelnego zbiornika bezodpływowego lub indywidualnej oczyszczalni ścieków).

3. **W zakresie odprowadzania wód deszczowych, ustala się:** odprowadzenie wód opadowych z terenu zabudowy mieszkaniowej jednorodzinnej - powierzchniowo na teren działki.
4. **W zakresie zaopatrzenia w gaz, ustala się:**
   1) Rozwiązania indywidualne w oparciu o gaz butlowy propan – butan.
   2) Przewiduje się realizację programu gazyfikacji sołectwa Tumlin.
   3) Dopuszcza się zastosowanie gazu ziemnego do celów grzewczych dla odbiorców indywidualnych.
5. **W zakresie zaopatrzenia w energię elektryczną, ustala się:**
   1) Zasilanie terenu objętego zmianą planu z istniejących i projektowanych sieci niskiego napięcia poprzez jej budowę oraz rozbudowę i przebudowę na warunkach określonych przez właściciela sieci.
   2) Budowa nowych oraz rozbudowa i przebudowa istniejących sieci rozdzielczych preferowana jest w wykonaniu kablowym z uwzględnieniem ust. 1.
   3) Przy realizacji zabudowy przeznaczonej na stały pobyt ludzi należy zachować bezpieczny odstęp od linii elektroenergetycznych zgodny z PN – E – 05100 – 1. Zaleca się przyjęcie strefy technicznej dla linii energetycznych niskiego napięcia 3,0m od osi linii. W strefie tej wprowadza się zakaz budowy budynków przeznaczonych na stały pobyt ludzi.
6. **W zakresie łączności telekomunikacyjnej, ustala się:**
   1) Usługi telekomunikacji mogą świadczyć wszyscy uprawnieni operatorzy sieci telekomunikacyjnych.
   2) Na obszarze objętym planem dopuszcza się lokalizację obiektów z urządzeniami infrastruktury telekomunikacyjnej z wyjątkiem stacji bazowych telefonii komórkowych.
7. **W zakresie zaopatrzenia w ciepło, ustala się:**
   W systemie zaopatrzenia w ciepło przyjmuje się rozwiązania oparte na paliwach stałych i ekologicznych (gaz, energia elektryczna, olej opałowy, itp.). Dla kotłowni opalanych olejem opałowym zbiorniki z tym medium grzewczym należy posadowić w szczelnych wannach plastikowych lub stalowych z uwagi na ochronę wód powierzchniowych i podziemnych.
8. **W zakresie gospodarki odpadami stałymi, ustala się:**
   1) W zakresie gospodarowania odpadami stałymi ustala się zasadę odbioru odpadów w systemie zorganizowanym pod nadzorem Urzędu Gminy lub na zasadzie indywidualnych umów z odbiorcą odpadów i wywóz ich na wysypisko odpadów, ze szczególnym uwzględnieniem segregacji odpadów u źródła ich powstawania.
   2) Gospodarka odpadami stałymi na terenach obiektów usługowych i produkcyjnych zgodnie z obowiązującymi przepisami szczególnymi.
9. **W zakresie komunikacji ustala się warunki i zasady:** zgodnie z § 25 i § 26.

ROZDZIAŁ 11
Sposób i termin tymczasowego zagospodarowania, urządzenia i użytkowania terenów

§ 31

Do czasu zabudowy i zagospodarowania terenów objętych planem zagospodarowania przestrzennego na cele określone w § 10 pozostają one w dotychczasowym użytkowaniu, z możliwością wprowadzenia zieleni urządzonej, bez dopuszczenia zabudowy tymczasowej.

ROZDZIAŁ 12
Stawki procentowe, na podstawie, których ustala się opłatę, o której mowa w art. 36 ust. 4 ustawy

§ 32

W celu naliczenia opłaty, o której mowa w art. 36 ust. 4 ustawy o planowaniu i zagospodarowaniu przestrzennym, ustala się stawkę procentową wzrostu wartości nieruchomości w wysokości 10%.

DZIAŁ III
Ustalenia końcowe

ROZDZIAŁ 1
Przepisy uzupełniające

§ 33

Ustala się zakaz lokalizacji obiektów wielkopowierzchniowych powyżej 2000m^2 powierzchni sprzedażowej na całym obszarze opracowania zmiany planu.

§ 34

Teren objęty ustaleniami zmiany planu nie wymaga zgody na przeznaczenie gruntów rolnych na cele nierolnicze zgodnie z art. 7 ustawy z dnia 3 lutego 1995r. o ochronie gruntów rolnych i leśnych (Dz. U. Nr 16, poz. 78 z późniejszymi zmianami).

§ 35

Dla terenu objętego Zmianą Nr 4 tracą moc ustalenia miejscowego planu zagospodarowania przestrzennego sołectwa Tumlin, uchwalonego Uchwałą Nr XXV/199/2005 Rady Gminy w Miedzianej Górze z dnia 31 sierpnia 2005 r. w sprawie miejscowego planu zagospodarowania przestrzennego sołectwa Tumlin na terenie Gminy Miedziana Góra (Dz. Urz. Woj. Świętokrzyskiego Nr 265, poz. 3262 ze zmianami).

ROZDZIAŁ 2
Przepisy końcowe

§ 36

Wykonanie uchwały powierza się Wójtowi Gminy Miedziana Góra.

§ 37

Zobowiązuje się Wójta Gminy Miedziana Góra do ogłoszenia uchwały w Dzienniku Urzędowym Województwa Świętokrzyskiego.

§ 38

Uchwała obowiązuje po upływie 30 dni od ogłoszenia w Dzienniku Urzędowym Województwa Świętokrzyskiego.

PRZEWODNICZĄCY
Rady Gminy
Jan Szustak

Załącznik Nr 2 do Uchwały Nr XXVIII/230/09 Rady Gminy Miedziana Góra z dnia 26 listopada 2009 w sprawie zmiany Nr 4 w miejscowym planie zagospodarowania przestrzennego sołectwa Tumlin na terenie gminy Miedziana Góra.

Rozstrzygnięcie Rady Gminy w Miedzianej Górze w sprawie sposobu rozpatrzenia uwag wniesionych do wyłożonego do publicznego wglądu projektu zmiany Nr 4 w miejscowym planie zagospodarowania przestrzennego sołectwa Tumlin terenie gminy Miedziana Góra.

Uwagi do zmiany Nr 4 w miejscowym planie zagospodarowania przestrzennego sołectwa Tumlin na terenie gminy Miedziana Góra nie wpłynęły.

PRZEWODNICZĄCY
Rady Gminy
Jan Szuster

Załącznik Nr 3 do Uchwały Nr XXVIII/230/09 Rady Gminy Miedziana Góra z dnia 26 listopada 2009 r. w sprawie zmiany Nr 4 w miejscowym planie zagospodarowania przestrzennego sołectwa Tumlin na terenie gminy Miedziana Góra.

Rozstrzygnięcie Rady Gminy w Miedzianej Górze w sprawie sposobu realizacji zapisanych w zmianie planu inwestycji z zakresu infrastruktury technicznej, które należą do zadań własnych gminy oraz zasad ich finansowania.

Na podstawie art. 20 ust. 1 ustawy z dnia 27 marca 2003 r. o planowaniu i zagospodarowaniu przestrzennym (Dz. U. Nr 80, poz. 717 z późniejszymi zmianami) po zapoznaniu się z projektem zmiany Nr 4 w miejscowym planie zagospodarowania przestrzennego sołectwa Tumlin, na terenie gminy Miedziana Góra, Rada Gminy postanawia, co następuje:

1. Zadania inwestycyjne z zakresu infrastruktury technicznej wynikające z przedstawionego Radzie Gminy Miedziana Góra projektu zmiany Nr 4 miejscowego planu zagospodarowania przestrzennego sołectwa Tumlin, na terenie gminy Miedziana Góra będą realizowane zgodnie ze Strategią rozwoju gminy Miedziana Góra,
2. Finansowanie inwestycji ze środków budżetu gminy – środki własne gminy i pozyskane fundusze zgodnie z przepisami odrębnymi.

PRZEWODNICZĄCY
Rady Gminy
Jan Sauser

UZASADNIENIE

Do uchwały Nr XXVIII/230/09 Rady Gminy Miedziana Góra z dnia 26 listopada 2009 w sprawie zmiany Nr 4 w miejscowym planie zagospodarowania przestrzennego sołectwa Tumlin na terenie gminy Miedziana Góra

Uchwałę w sprawie zmiany Nr 4 w miejscowym planie zagospodarowania przestrzennego sołectwa Tumlin na terenie gminy Miedziana Góra podejmuje się w trybie ustawy z dnia 27 marca 2003 r. o planowaniu i zagospodarowaniu przestrzennym (Dz. U. Nr 80 poz. 717 z póź. zmianami).

Zmiana miejscowego planu zagospodarowania przestrzennego zmienia obowiązujące zapisy w zakresie wielkości terenu przeznaczonego pod zabudowę mieszkalną, wprowadza tereny przeznaczone pod usługi oraz oczyszczalnię ścieków, zmienia dodatkowo lokalizację drogi wewnętrznej.

Podjęcie uchwały umożliwia nabycie przez Gminę terenu pod przewidywana oczyszczalnię ścieków a następnie opracowanie dokumentacji technicznej oraz uzyskanie pozwolenia na budowę tego obiektu.

Zmiana planu jest zgodna ze zmienioną treścią Studium uwarunkowań i kierunków zagospodarowania przestrzennego gminy Miedziana Góra.

PRZEWODNICZĄCY
Rady Gminy
Jan Szustak

UCHWAŁA Nr XXVIII/231/09
RADY GMINY MIEDZIANA GÓRA
z dnia 26 listopada 2009r.
w sprawie ustalenia wytycznych nadawania nazw ulicom i placom.

Na podstawie art. 18 ust.1 pkt 13 ustawy z dnia 8 marca 1990r. o samorządzie gminnym (Dz. U. z 2001r. nr 142, poz. 1591 ze zm.) uchwala się co następuje:

§ 1.
Ustala się wytyczne w sprawie nadawania nazw ulicom i placom stanowiące załącznik do niniejszej uchwały.

§ 2.
Wykonanie uchwały powierza się Wójtowi Gminy.

§ 3.
Uchwała podlega ogłoszeniu przez rozplakatowanie w miejscach publicznych i umieszczenie na stronie BIP gminy.

§ 4.
Uchwała wchodzi w życie z dniem podjęcia.

PRZEWODNICZĄCY
Rady Gminy
Jan Sałustek

RADCA PRAWNY
Ewa Kokowska
ADWOKAT

UZASADNIENIE

do Uchwały nr XXVIII/231/09
Rady Gminy Miedziana Góra
z dnia 26 listopada 2009r.

Przedstawiona uchwała reguluje zasady i tryb nadawania nazw ulicom i placom, ponieważ zagadnienia te obecnie nie są uregulowane żadnym przepisem powszechnie obowiązującym.

Wytyczne dawniej obowiązujące, były ustalone Zarządzeniem Ministra Gospodarki Komunalnej z dnia 28 czerwca 1968r. o ustaleniu wytycznych w sprawie nadawania nazw ulicom i placom oraz numeracji nieruchomości (MP Nr 30, poz. 197) . Przepis ten utracił moc obowiązującą z dniem 30 marca 2001r. i nie został zastąpiony innym przepisem powszechnie obowiązującym.

Wobec powyższego, dla zachowania porządku i wcześniej obowiązujących, (sprawdzonych przez lata stosowania) zasad uznaje się za celowe, by Rada Gminy uchwaliła wytyczne nadawania nazw ulicom i placom stanowiące załącznik do niniejszej uchwały.

PRZEWODNICZĄCY
Rady Gminy
Jan Szustak

Załącznik do Uchwały Nr XXVIII / 231 / 09
Rady Gminy Miedziana Góra z dnia 26.11.2009r.

WYTYCZNE W SPRAWIE NADAWANIA NAZW ULICOM I PLACOM.

1. Nadawanie nazw następuje na wniosek Wójta, zebrania wiejskiego lub rady sołeckiej, a dla dróg wewnętrznych również, co najmniej połowy właścicieli terenów, na których jest zlokalizowana droga.

2. Na terenie miejscowości, w których ulice posiadają nazwy, potrzeba nadawania nazw występuje szczególnie w razie rozbudowy miejscowości lub budowy nowych osiedli mieszkaniowych.

3. Do ustalenia nazwy ulicy/placu należy zbadać:
   - dawne materiały, a w szczególności mapy zabytkowe
   - istniejące nazwy obiektów
   - położenie ulicy/placu i jej charakter topograficzny lub funkcję historyczno-gospodarczą oraz charakter i dane o tradycji najbliższej okolicy
   - spis istniejących już na terenie gminy nazw ulic

4. Przy ustalaniu nazw należy uwzględnić:
   - tradycje nazewnicze przyjęte w danym rejonie
   - cechy charakterystyczne dla danej ulicy/placu
   - jednolity charakter nazewnictwa ulic w danym rejonie, np. nazwy zawodów, nazwy roślin, minerałów itp.

   Wskazane jest stosowanie nazw przymiotnikowych od wyrazów powszechnie znanych.

5. Nie należy nadawać nazw:
   - już zastosowanych jako nazwy innych ulic/placów w gminie ani też nazw o podobnym znaczeniu, pisowni lub brzmieniu wyrazów występujących już w istniejących nazwach
   - zawierających w sobie elementy i skojarzenia o ujemnym znaczeniu (ośmieszające, poniżające itp.)
   - pochodzących od nazwisk osób żyjących

6. Nazwy należy podawać według zasad pisowni polskiej. W szczególności :
   - nazwy posiadające formę przymiotnikową pisane są w pierwszym przypadku
   - nazwy pochodzące od imion i nazwisk określonych osób pisze się w drugim przypadku, podając na pierwszym miejscu imię; przy nazwisku lub nazwie dwuczłonowej należy między wyrazami umieścić myślnik

7. Projekt uchwały podlega zaopiniowaniu przez Komisje Rady Gminy.

8. Projekt uchwały powinien zawierać:
   - proponowaną nazwę ulicy/placu
   - określenie sołectwa
   - położenie ulicy – numer ewidencyjny działki
   - dotychczasowa nazwę w razie jej zmiany
   - uzasadnienie nazwy np. tradycja, względy topograficzne, historyczne, społeczne itp. jeżeli nazwa pochodzi od nazwiska, pseudonimu osoby, należy podać zwięzłą biografię tej osoby; jeżeli nazwa pochodzi od wydarzeń historycznych, należy podać zwięzłe dane o tych wydarzeniach,

Załącznikiem do uchwały jest orientacja - wycinek MPZP lub wycinek mapy topograficznej z zaznaczonym przebiegiem ulicy.

9. Zmiany nazw powinny być dokonywane tylko w wyjątkowych, uzasadnionych wypadkach.

10. Po podjęciu uchwały, należy nazwę ulicy/placu z odpowiednimi danymi wprowadzić do ewidencji nazw ulic i placów, prowadzonej przez referat prowadzący numerację porządkową nieruchomości.

11. Podstawowymi dokumentami ewidencji nazw ulic i placów są:

11.1. **MAPA NAZW ULIC i PLACÓW.**

Mapa nazw ulic i placów jest opracowywana na mapie topograficznej w skali 1: 10 000 i obejmuje teren gminy. Nazwy ulic i placów wpisywane są na mapę kolorem czarnym wzdłuż kierunków ulic bądź w środku placu. Na mapie uwidacznia się również: skalę, kierunek północy, nazwy i granice miejscowości oraz podział na siatkę kwadratów z oznaczeniem pasa i słupa, z tym że oznaczenie słupa powinno być literowe a pasa liczbowe (cyfry arabskie). Mapa powinna zawierać datę jej sporządzenia, a na odwrocie mapy, daty kolejnych aktualizacji.

11.2. OPERAT ULIC i PLACÓW składający się z:

11.2.1. Alfabetycznego spisu nazw ulic i placów, dalej zwany rejestrem.
Rejestr (spis) nazw ulic i placów nosi nazwę „ALFABETYCZNY SPIS NAZW ULIC I PLACÓW" Rejestr zawiera nazwy ulic i placów obowiązujące na terenie gminy Miedziana Góra. Rejestr sporządza się w formie zestawu kartek spiętych w jedną całość, podzieloną na części odpowiedające początkowym literom aktualnych nazw. Założony rejestr podlega stałej aktualizacji; nowo nadane lub zmienione nazwy dopisywane są na końcu działu literowego.

11.2.2. Wykazu ulic dla każdej miejscowości. Wykaz zawiera również numery ewidencyjne działek zajętych pod ulice i podlega stałej aktualizacji; nowo nadane lub zmienione nazwy dopisywane są na końcu wykazu.

11.2.3. Uchwał Rady Gminy o nadaniu nazwy ulicy/placu.

11.2.4. Wniosków o nadanie nazwy ulicy/placu wraz z opiniami Komisji Rady Gminy.

PRZEWODNICZĄCY
Rady Gminy
Jan Szustak

UCHWAŁA NR XXVIII / 232 / 2009
Rady Gminy Miedziana Góra
z dnia 26 listopada 2009 r

w sprawie nadania nazwy ulicy w sołectwie Ciosowa gm. Miedziana Góra

Na podstawie art. 18 ust. 2 pkt 13 ustawy z dnia 8 marca 1990 r. o samorządzie gminnym (tekst jednolity Dz. U. z 2001 r. Nr 142 poz.1591 z późniejszymi zmianami) oraz art. 8 ust. 1a ustawy z dnia 21 marca 1985 r. o drogach publicznych (Dz. U. z 2004 r. Nr 204, poz. 2086 z późniejszymi zmianami) Rada Gminy Miedziana Góra uchwala, co następuje :

§ 1

Nadaje się nazwę:

1) **ulica Cicha** – drodze, którą tworzą działki oznaczone w ewidencji gruntów obrębu Ciosowa numerami 175/9, 175/21 i 175/22, a która w Miejscowym Planie Zagospodarowania Przestrzennego sołectwa Ciosowa przewidziana jest jako teren drogi wewnętrznej, oznaczonej na rysunku Planu symbolem KW.

W załączeniu fragment mapy topograficznej w skali 1 : 10 000.

§ 2

Wykonanie uchwały powierza się Wójtowi Gminy.

§ 3

Uchwała podlega ogłoszeniu w Dzienniku Urzędowym Województwa Świętokrzyskiego i wchodzi w życie po upływie 14 dni od dnia ogłoszenia.

PRZEWODNICZĄCY
Rady Gminy
Jerzy Gruszka

Uzasadnienie

do uchwały nr XXVIII / 232 / 2009 z dnia 26 listopada 2009 r. w sprawie nadania nazwy ulicy w sołectwie Ciosowa, gminy Miedziana Góra

W związku z wystąpieniem właścicieli działek budowlanych, położonych w sołectwie Ciosowa, z wnioskiem o nadanie nazwy, będącej ich własnością drodze wewnętrznej, Wójt Gminy Miedziana Góra przedkłada Radzie Gminy, projekt uchwały w sprawie nadania nazwy drodze położonej w obrębie Ciosowa, gminy Gminy Miedziana Góra.

Zgodnie z art. 8 ust 1a ustawy z dnia 21 marca 1985 r. o **drogach publicznych** (tekst jednolity **Dz.U.07.19.115**), podjęcie przez radę gminy uchwały w sprawie nadania nazwy drodze wewnętrznej wymaga uzyskania pisemnej zgody właścicieli terenów, na których jest ona zlokalizowana. Zgodę taką uzyskano.

Droga ta, składająca się z działek 175/9, 175/21 i 175/22 służyć ma obsłudze komunikacyjnej ponad 20 (dwudziestu) działek budowlanych. W trosce więc o przejrzystość numeracji nieruchomości, wskazane jest nadanie jej nazwy zgodnie z wnioskiem właścicieli - ulica Cicha .

PRZEWODNICZĄCY
Rady Gminy
Jan Szustak

Załącznik do Uchwały
Nr XXVIII / 232 / 2009
z dnia 26 listopada 2009 r.

UCHWAŁA NR XXVIII / 233 / 2009
Rady Gminy Miedziana Góra
z dnia 26 listopada 2009 r.
w sprawie nadania nazw ulic w sołectwie Kostomłoty Drugie i Miedziana Góra, gm. Miedziana Góra

Na podstawie art. 18 ust. 2 pkt 13 ustawy z dnia 8 marca 1990 r. o samorządzie gminnym (tekst jednolity Dz. U. z 2001 r. Nr 142 poz.1591 z późniejszymi zmianami) oraz art. 8 ust. 1a ustawy z dnia 21 marca 1985 r. o drogach publicznych (Dz. U. z 2004 r. Nr 204, poz. 2086 z późniejszymi zmianami) Rada Gminy Miedziana Góra uchwala, co następuje :

§ 1

Nadaje się nazwę:

1) ***ulica Kielecka** – publicznej drodze krajowej nr 74, którą tworzy działka oznaczona w ewidencji gruntów obrębu Kostomłoty Drugie numerem 1080/1;*
2) ***ulica Kościelna** – publicznej drodze gminnej nr 002131 T, stanowiącej działkę oznaczoną w ewidencji gruntów obrębu Kostomłoty Drugie numerem 2235 (własność Gminy Miedziana Góra wg KW 62436);*
3) ***ulica księdza Janusza Przyłęckiego** – wewnętrznej drodze gminnej, stanowiącej działkę oznaczoną w ewidencji gruntów obrębu Kostomłoty Drugie numerem 904 (własność Gminy Miedziana Góra wg KW 13923) ;*
4) ***ulica księdza Kazimierza Nachtmana**– wewnętrznej drodze gminnej stanowiącej działki: oznaczoną w ewidencji gruntów obrębu Kostomłoty Drugie numerem 903/3 wraz z oznaczoną w ewidencji gruntów obrębu Miedziana Góra numerem 494/2 (własność Gminy Miedziana Góra wg KW 83050),*

według załączników Nr 1 i Nr 2 do niniejszej uchwały.

§ 2

Wykonanie uchwały powierza się Wójtowi Gminy.

§ 3

Uchwała podlega ogłoszeniu w Dzienniku Urzędowym Województwa Świętokrzyskiego i wchodzi w życie po upływie 14 dni od dnia ogłoszenia.

PRZEWODNICZĄCY
Rady Gminy
Jan Szustak

Uzasadnienie

do uchwały nr XXVIII / 233 / 2009 z dnia 26 listopada 2009 r. w sprawie nadania nazw ulic w sołectwie Kostomłoty Drugie, gminy Miedziana Góra

W związku z uchwaleniem Miejscowego Planu Zagospodarowania Przestrzennego dla sołectwa Kostomłoty Drugie i żywiołowo rozwijającym się budownictwem jednorodzinnym , Wójt Gminy Miedziana Góra przedkłada Radzie Gminy, projekt uchwały w sprawie nadania nazw drogom położonym w obrębie Kostomłoty Drugie.

Wskutek wyżej wymienionych okoliczności kontynuowanie dotychczasowej, ogólnej numeracji w miejscowości Kostomłoty Drugie jest utrudnione.

W trosce więc o uporządkowanie i przejrzystość numeracji nieruchomości, wskazane jest nadanie nazwy głównym drogom Sołectwa.

Nazwa „ulica Kielecka" została nadana drodze krajowej biegnącej przez sołectwa Miedziana Góra i Kostomłoty Pierwsze, celowe jest więc nazwanie jej tak samo w sołectwie Kostomłoty Drugie aby stworzyły jedną ulicę o ciągłej numeracji.

PRZEWODNICZĄCY
Rady Gminy
Jan Szustak

Załącznik Nr 1 do Uchwały
Nr XXVIII / 233 / 2009
z dnia 26 listopada 2009 r.

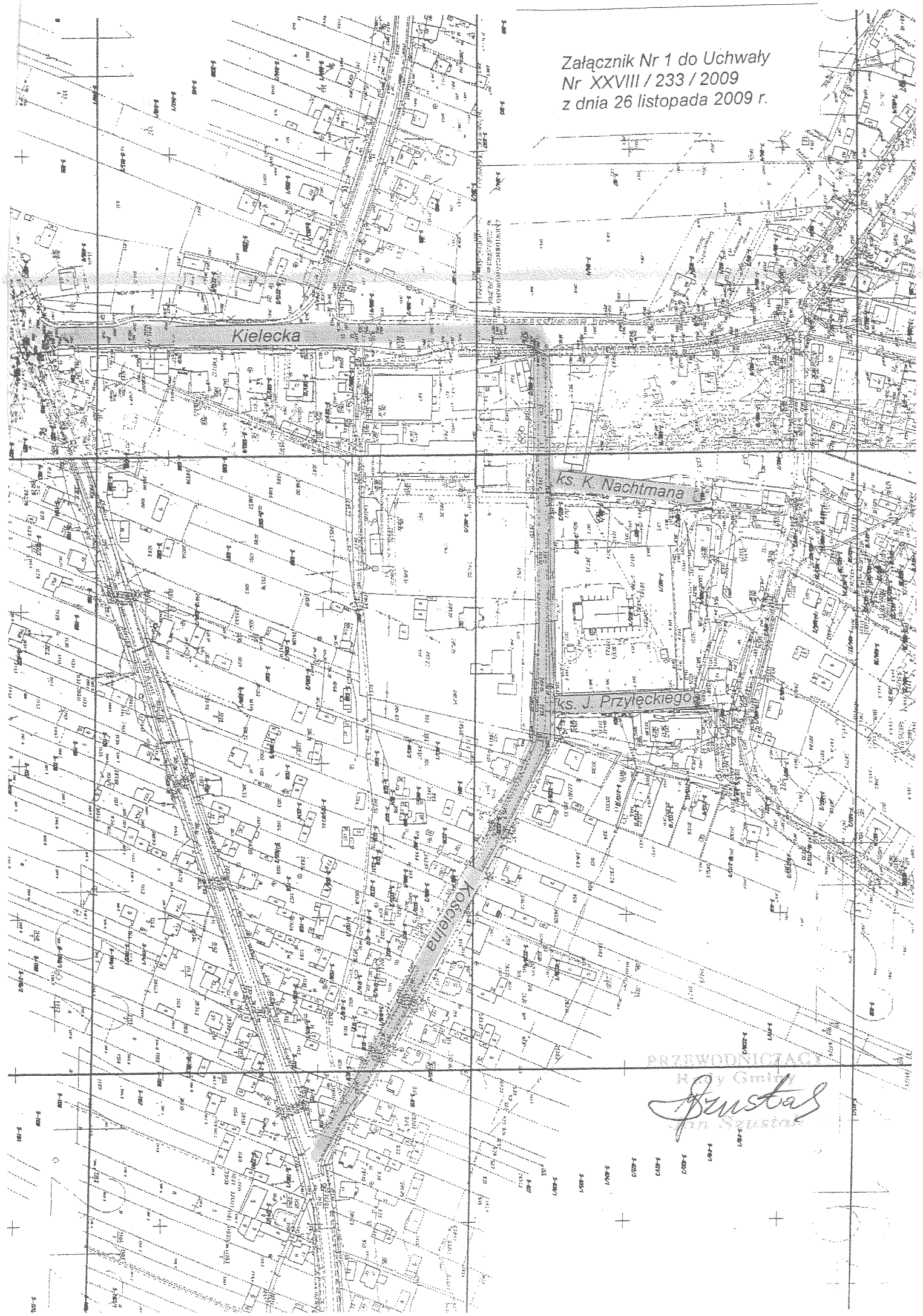

PRZEWODNICZĄCY
Rady Gminy
Jan Szustak

Załącznik Nr 2 do Uchwały
Nr XXVIII / 233 / 2009
z dnia 26 listopada 2009 r.

UCHWAŁA NR XXVIII / 234 /09
RADY GMINY MIEDZIANA GÓRA
z dnia 26 listopada 2009 r.

uchylająca Uchwałę Nr XXVI / 215 /09 z dnia 29 sierpnia 2009 r. w sprawie wydzierżawienia nieruchomości w drodze bezprzetargowej

Na podstawie art. 37 ust. 1 ustawy z dnia 21 sierpnia 1997 r. o gospodarce nieruchomościami (tekst jedn.: Dz. U. z 2004 r. Nr 261 poz.2603, z późniejszymi zmianami) oraz art. 18 ust. 2 pkt 9 lit. a ustawy z dnia 8 marca 1990 r. o samorządzie gminnym (tekst jedn.: Dz. U. z 2001 r. Nr 142 poz.1591, z późniejszymi zmianami),
Rada Gminy uchwala co następuje:

§ 1

Uchyla się Uchwałę Nr XXVI / 215 / 09 Rady Gminy Miedziana Góra z dnia 29 sierpnia 2009 r. w sprawie wydzierżawienia nieruchomości w drodze bezprzetargowej.

§ 2

Uchwała wchodzi w życie z dniem podjęcia.

PRZEWODNICZĄCY
Rady Gminy
Jan Szustak

UZASADNIENIE
do Uchwały Nr XXVIII / 234 /2009 Rady Gminy Miedziana Góra
z dnia 26 listopada 2009 r.

Pismem z dnia 21.10.2009 r., znak:PNK.I.0912/110/2009, Wojewoda Świętokrzyski zwrócił się do Przewodniczącego Rady Gminy w Miedzianej Górze o ponowną analizę i dokonanie zmiany (w drodze uchwały) uchwały z 29 sierpnia 2009 r. nr XXVI / 215 / 09 „ o wyrażeniu zgody na oddanie w dzierżawę w drodze bezprzetargowej nieruchomości powierzchni 0,0500 ha oznaczonej numerem ewidencyjnym 190/4, położonej w obrębie geodezyjnym Miedziana Góra, gminy Miedziana Góra".

W uzasadnieniu Wojewoda przytoczył stanowisko Naczelnego Sądu Administracyjnego, który w uchwale z dnia 27 lipca 2009 r., sygn. akt I OPS 1/09 (Lex) wyraził pogląd, że rada gminy, na podstawie art. 37 ust. 4 (wskazanego w podstawie prawnej uchwały) ustawy z dnia 21 sierpnia 1997 r. o gospodarce nieruchomościami może wyrazić zgodę na odstąpienie od obowiązku przetargowego trybu zawarcia umów użytkowania, najmu lub dzierżawy na czas oznaczony dłuższy niż 3 lata lub na czas nieoznaczony nieruchomości stanowiącej własność gminy tylko w przypadkach określonych w art. 37 ust. 3 tej ustawy.

Zawarcie umowy dzierżawy nieruchomości z przeznaczeniem jej na działalność handlową nie mieści się w katalogu przypadków wskazanych w art. 37 ust. 3 w/w ustawy.

W związku z powyższym uchwałę z 29 sierpnia 2009 r. nr XXVI / 215 / 09 należy uchylić w całości.

PRZEWODNICZĄCY
Rady Gminy
J. Szustak

Uchwała Nr XXVIII/235/09
Rady Gminy Miedziana Góra
z dnia 26 listopada 2009r

w sprawie zmian w Lokalnym Programie Rewitalizacji Centrum Gminy Miedziana Góra na lata 2008-2014

Na podstawie art. 18 ust. 2 pkt 6 ustawy z dnia 8 marca 1990 r. o samorządzie gminnym (Dz. U. z 2001r. Nr 142, poz. 1591; z 2002r. Nr 23 poz. 220, Nr 62 poz. 558, Nr 113 poz. 984, Nr 214 poz. 1806; z 2003r. Nr 80 poz. 717, Nr 162 poz. 1568; z 2004r. Nr 153, poz. 1271, Nr 102 poz. 1055, Nr 116 poz. 1203; z 2005r. Nr 172, poz. 1441; z 2006r. Nr 17, poz. 128, Nr 175 poz. 1457, Nr 181, poz. 1337; z 2007r. Nr 48, poz. 327, Nr 138, poz. 974, Nr 173, poz. 1218; z 2008r. Nr 180, poz. 1111) Rada Gminy Miedziana Góra uchwala, co następuje:

§ 1

W „Lokalnym Programie Rewitalizacji Centrum Gminy Miedziana Góra na lata 2008-2014" przyjętym Uchwałą Nr XVIII/153/2008 Rady Gminy Miedziana Góra z dnia 23 października 2008r, dokonuje się następujących zmian:

1. W rozdziale **III. ZAŁOŻENIA PROGRAMU REWITALIZACJI Pkt. 3.1 Cel przestrzenny** Nazwa projektu: Zagospodarowanie przestrzeni publicznej Opis zadań inwestycyjnych otrzymuje brzmienie:
   - „ Zagospodarowanie terenów zielonych przy budynku hotelu
   - Zagospodarowanie terenu przy Ośrodku Zdrowia: droga, parking, mini park z częścią wypoczynkową
   - Budowa stylowego przystanku przy drodze krajowej Nr 74
   - Ogród dydaktyczny"

2. W rozdziale **III. ZAŁOŻENIA PROGRAMU REWITALIZACJI Pkt. 3.3 Cel społeczny** dopisuje się:

Obszar ujęty w LPR	**A, B**
Inwestor:	Gmina Miedziana Góra
Nazwa projektu:	Bezpieczeństwo publiczne
Opis zadań inwestycyjnych:	▪ Monitoring terenu wokół Ośrodka Zdrowia ▪ Monitoring terenu Zespołu Szkół, boisk, placu zabaw

3. W rozdziale **IV. PLANOWANE DZIAŁANIA** dotychczasową tabelę zastępuje się tabelą jak w Załączniku Nr 1 do niniejszej uchwały.

4. W rozdziale **V. PLAN FINANSOWY** dotychczasową tabelę zastępuje się tabelą jak w Załączniku Nr 2 do niniejszej uchwały.

§ 2

Pozostałe postanowienia przyjętego Lokalnego Programu Rewitalizacji Centrum Gminy Miedziana Góra na lata 2008-2014" nie ulegają zmianie.

§ 3

Wykonanie uchwały powierza się Wójtowi Gminy Miedziana Góra.

§ 4

Uchwała wchodzi w życie z dniem podjęcia.

PRZEWODNICZĄCY
Rady Gminy
Jan Szkatuła

UZASADNIENIE
do Uchwały Nr XXVIII/235/09
Rady Gminy Miedziana Góra
z dnia 26 listopada 2009r

Zmiany w „Lokalnym Programie Rewitalizacji Centrum Gminy Miedziana Góra na lata 2008-2014" wynikają z konieczności wprowadzenia nowych zadań inwestycyjnych, które Gmina Miedziana Góra zamierza zrealizować.

Na powyższe inwestycje zamierzamy pozyskać środki finansowe zewnętrzne, tj. środki EFRR pochodzące z Regionalnego Programu Operacyjnego Województwa Świętokrzyskiego na lata 2007-2013. Zgodnie z wymaganiami RPOWŚ inwestycje o które aplikuje się, powinny znajdować się w dokumentach strategicznych Gminy, a w składanych wnioskach muszą znaleźć się zapisy odwołujące się do nich.

Zmiany wynikają także z aktualizacji czasu realizacji, wartości i źródeł finansowania zadań inwestycyjnych już ujętych w Lokalnym Programie Rewitalizacji, które znajdą się we wnioskach aplikacyjnych o dofinansowanie z Regionalnego Programu Operacyjnego Województwa Świętokrzyskiego na lata 2007-2013.

PRZEWODNICZĄCY
Rady Gminy
Jan Szustak

Załącznik Nr 1 do Uchwały Nr XXVIII/235/09
Rady Gminy w Miedzianej Górze z dnia 26 listopada 2009r

IV. PLANOWNE DZIAŁANIA

L.p.		Nazwa działania	Etapy działania	Czas realizacji	Oczekiwane rezultaty	Instytucje i podmioty uczestniczące we wdrażaniu	Nakłady do poniesienia /brutto PLN/
OBSZAR A							
Obszar zagospodarowania przestrzennego							
1.	1a.	**Rewitalizacja „Rynku"**	Rewitalizacja płyty głównej Rynku w tym: nawierzchnie dróg, placów, chodników, zieleń, mała architektura, kanalizacja deszczowa, linia kablowa, oświetlenie uliczne	2009r-2010r	Przywrócenie funkcji Rynku jako placu centralnego, poprawa estetyki i funkcjonalności przestrzeni publicznej, poprawa funkcjonowania systemu odprowadzenia wód opadowych, poprawa funkcjonalności systemu zasilania energetycznego, bezpieczeństwa uczestników ruchu drogowego i estetyki	Gmina Miedziana Góra	3.802.298,36
	1b.		Droga dojazdowa wzdłuż Gminnego Ośrodka Zdrowia w tym: nawierzchnia, kanalizacja deszczowa, oświetlenie uliczne		Poprawa stanu technicznego dróg, zwiększenie komfortu komunikacyjnego, ułatwienie dostępu do usług publicznych, poprawa estetyki Rynku, poprawa funkcjonowania systemu odprowadzenia wód opadowych, poprawa funkcjonalności systemu zasilania energetycznego, bezpieczeństwa uczestników ruchu drogowego i estetyki		425.993,41
	1c.		Droga zachodnia w tym: nawierzchnia, kanalizacja deszczowa, oświetlenie uliczne				443.345,27
	1d.		Wykonanie formy przestrzennej herbu Gminy	2010r	Pomniki jako atrakcyjna oprawa architektoniczna „Rynku" i promocja Gminy	Gmina Miedziana Góra	10.000,00
	1e.		Pomnik „Gwarek Miedzianogórski"				10.000,00
2.	2a.	**Poprawa stanu technicznego obiektów użyteczności publicznej**	Przebudowa lokali biurowych i dachu Urzędu Gminy w Miedzianej Górze	2008r-2010r	Poprawa funkcjonalności i estetyki pomieszczeń Urzędu Gminy	Gmina Miedziana Góra	750.000,00
	2b.		Remont pomieszczeń Posterunku Policji w Miedzianej Górze	2010r	Poprawa funkcjonalności pomieszczeń	Posterunek Policji w Miedzianej Górze	50.000,00
	2c.		Termomodernizacja budynków użyteczności publicznej w tym:		Poprawa parametrów cieplnych obiektu i estetyki budynków		

	2c.1		- Budynek Urzędu Gminy w Miedzianej Górze	2010r		Gmina Miedziana Góra	300.000,00
	2c.2		- Posterunek Policji w Miedzianej Górze	2011r		Posterunek Policji w Miedzianej Górze	100.000,00
	2c.3		- Budynek Gminnego Ośrodka Zdrowia w Kostomłotach II	2012r		Gmina Miedziana Góra	300.000,00
	2c.4		- OSP Miedziana Góra	2010r		OSP Miedziana Góra	120.000,00
3.	**3a.**	**Zagospodarowanie przestrzeni publicznej**	Zagospodarowanie terenów zielonych przy budynku hotelu	2011r	Uatrakcyjnienie estetyki przestrzeni publicznej – stworzenie skwerów, letnich tarasów	Inwestorzy prywatni	50.000,00
	3b.		Zagospodarowanie terenu przy Ośrodku Zdrowia: droga, parking, mini park z częścią wypoczynkową	2010r-2012r	Poprawa estetyki i dostosowanie funkcji do potrzeb mieszkańców	Gmina Miedziana Góra	110.000,00
Obszar wsparcia gospodarki lokalnej							
4.	**4a.**	**Budowa obiektów komercyjnych**	Budowa pasażu handlowo-usługowo-kulturalno-rekraeacyjnego	2009r-2010r	Stworzenie warunków dla rozwoju gospodarczego i podniesienie dostępności usług	Inwestor prywatny	2.000.000,00
	4.b		Budowa hotelu z restauracją	2008r-2010r	Stworzenie bazy hotelowo-restauracyjnej	Inwestor prywatny	2.800.000,00
	4.c		Budowa pawilonu handlowego	2013r	Stworzenie miejsca rozwoju usług komercyjnych i podniesienie dostępności usług	Spółdzielnia Obsługi Rolnictwa w Kostomłotach II Inwestorzy prywatni	1.300.000,00
5.	**5a.**	**Rozwój sektora turystycznego**	Utworzenie Punktu Informacji Turystycznej	2009r	Usprawnienie informacji turystycznej	Gmina Miedziana Góra	14.000,00
	5b.		Usytuowanie tablic informacyjnych na „Rynku"	2010r			5.000,00

Obszar społeczny						
6.		**Otwarte tereny rekreacyjne**	Budowa placu zabaw	2010r	Stworzenie warunków dla rekreacji najmłodszych dzieci	Gmina Miedziana Góra	50.000,00
7.	7a.	**Budowa budynku wielofunkcyjnego**	Utworzenie siedziby Gminnego Centrum Kultury	2010r-2012r	Stworzenie warunków dla działalności kulturalno-oświatowej	Gmina Miedziana Góra	3.000.000,00
	7b.		Utworzenie siedziby Gminnej Biblioteki Publicznej				
	7c.		Utworzenie Inkubatora Przedsiębiorczości		Usprawnienie komunikacji gospodarczo-komercyjnej i jej koordynacja w tym m.in. opracowanie programu „Inwestor w Centrum Gminy"		
	7d.		Utworzenie mini muzeum historyczno - geologicznego		Upowszechnianie wiedzy historycznej i geologicznej o Gminie Miedziana Góra		
8.		**Bezpieczeństwo publiczne**	Monitoring terenu wokół Ośrodka Zdrowia	2012r	Bezpieczeństwo użytkowników i powstałej infrastruktury użytkowej	Gmina Miedziana Góra	25.000,00
OBSZAR B							
Obszar zagospodarowania przestrzennego							
1.		**Poprawa stanu technicznego dróg i systemu komunikacyjnego**	Infrastruktura techniczna drogi gminnej Nr 002131 T w tym:	2009r-2010r		Gmina Miedziana Góra	
	1a.		Przebudowa nawierzchni drogi i budowa chodników		Poprawa stanu technicznego drogi i bezpieczeństwa użytkowników ruchu drogowego		845.269,01
	1b.		Budowa kanalizacji deszczowej wraz z przepustem pod drogą powiatową Nr 0288 T		Poprawa funkcjonowania systemu odprowadzenia wód opadowych		877.506,06
	1c.		Budowa dróg wewnętrznych i chodników oraz zabezpieczenie ich przed ruchem drogowym (ciąg komunikacyjny po południowym obrzeżu budynku szkoły – granica obszaru rewitalizo-wanego)	2011r	Stworzenie bezpiecznych warunków komunikacyjnych, poprawa estetyki		360.000,00

2.		**Poprawa stanu technicznego obiektów użyteczności publicznej**	Termomodernizacja budynku Zespołu Szkół w Kostomłotach II	2011r	Poprawa parametrów cieplnych obiektu i estetyki budynków	Gmina Miedziana Góra	500.000,00
3.	3a.	**Zagospodarowanie przestrzeni publicznej**	Budowa stylowego przystanku przy drodze krajowej Nr 74	2014r	Podniesienie estetyki lokalnej terenu	Gmina Miedziana Góra	18.000,00
	3b.		Ogród dydaktyczny	2012r	Zagospodarowanie zaniedbanego obszaru – poprawa estetyki + forma dydaktyczna	Gmina Miedziana Góra	70.000,00
Obszar społeczny							
4.		**Modernizacja obiektów oświatowych**	Rozbudowa kompleksu Obiektów Edukacyjnych w Kostomłotach II o budynek przedszkola	2008r-2009r	Stworzenie odpowiednich warunków dla edukacji przedszkolnej	Gmina Miedziana Góra	2.384.500,72
5.	5a.	**Otwarte tereny rekreacyjne**	Budowa ogródka zabaw i rekreacji	2011r-2012r	Stworzenie warunków rekreacyjnych dla najmłodszych	Gmina Miedziana Góra	200.000,00
	5b.		Zagospodarowanie terenu przyszkolnego i remont nawierzchni boiska przyszkolnego	2011r-2014r	Poprawa funkcjonalności terenu przyszkolnego wraz z remontem nawierzchni boisk (sztuczna murawa)	Gmina Miedziana Góra	2.500.000,00
6.	6a.	**Ochrona dziedzictwa kulturowego**	Odnowienie budynku „Starej Plebanii" i adaptacja na ośrodek rekreacyjno-kulturalny	2012r	Poprawa funkcjonalności i zabezpieczenie budynku zabytkowego i uzyskanie funkcji rekreacyjno- kulturalnej dla młodzieży ze środowisk patologicznych	Gmina Miedziana Góra	150.000,00
	6b.		Adaptacja obiektu zabytkowego – budynku gospodarczego przy „Starej Plebanii" na obiekt o przeznaczeniu rekreacyjno-kulturalnym	2013	Stworzenie warunków dla działalności kulturalnej lokalnej młodzieży	Gmina Miedziana Góra	40.000,00
7.		**Bezpieczeństwo publiczne**	Monitoring terenu Zespołu Szkół, boisk, placu zabaw	2012r	Bezpieczeństwo użytkowników i powstałej infrastruktury użytkowej	Gmina Miedziana Góra	75.000,00

PRZEWODNICZĄCY
Rady Gminy
Jan Szustak

Załącznik Nr 2 do Uchwały Nr XXVIII/255/2009
Rady Gminy w Miedzianej Górze z dnia 26 listopada 2009r

V. PLAN FINANSOWY

L.p.	Nazwa zadania	Całkowita wartość zadania /PLN/	Okres realizacji							Źródła finansowania
			2008r	2009r	2010r	2011r	2012r	2013r	2014r	
	OBSZAR A									
1.	Rewitalizacja płyty głównej Rynku w tym: nawierzchnie dróg, placów, chodników, zieleń, mała architektura, kanalizacja deszczowa, linia kablowa, oświetlenie uliczne	3.802.298,36								Środki własne Gminy Miedziana Góra EFRR w ramach RPOWŚ
2.	Droga dojazdowa wzdłuż Gminnego Ośrodka Zdrowia w tym: nawierzchnia, kanalizacja deszczowa, oświetlenie uliczne	425.993,41								
3.	Droga zachodnia w tym: nawierzchnia, kanalizacja deszczowa, oświetlenie uliczne	443.345,27								
4.	Wykonanie formy przestrzennej herbu Gminy	10.000,00								
5.	Pomnik „Gwarek Miedzianogórski"	10.000,00								
6.	Przebudowa lokali biurowych i dachu Urzędu Gminy w Miedzianej Górze	750.000,00								
7.	Remont pomieszczeń Posterunku Policji w Miedzianej Górze	50.000,00								Posterunek Policji w Miedzianej Górze
8.	Termomodernizacja budynku Urzędu Gminy w Miedzianej Górze	300.000,00								Środki własne Gminy Miedziana Góra Środki zewnętrzne
9.	Termomodernizacja budynku Policji	100.000,00								Środki Posterunku Policji w Miedzianej Górze
10.	Termomodernizacja budynku Gminnego Ośrodka Zdrowia w Kostomłotach II	300.000,00								Środki własne Gminy Miedziana Góra EFRR w ramach RPOWŚ
11.	Termomodernizacja budynku OSP Miedziana Góra	120.000,00								Środki OSP Miedziana Góra
12.	Zagospodarowanie terenów zielonych przy budynku hotelu	50.000,00								Środki Inwestora Prywatnego

13.	Zagospodarowanie terenu przy Ośrodku Zdrowia: droga, parking, mini park z częścią wypoczynkową	110.000,00								Środki własne Gminy Miedziana Góra EFRR w ramach RPOWŚ
14.	Budowa pasażu handlowo-usługowo-kulturalno-rekraeacyjnego	2.000.000,00								Środki Inwestorów Prywatnych
15.	Budowa hotelu z restauracją	2.800.000,00								Środki Inwestora Prywatnego
16.	Budowa pawilonu handlowego	1.300.000,00								Środki Spółdzielni Obsługi Rolnictwa w Kostomłotach II Środki Inwestora Prywatnego
17.	Utworzenie Punktu Informacji Turystycznej	14.000,00								Środki własne Gminy Miedziana Góra Środki zewnętrzne
18.	Usytuowanie tablic informacyjnych na „Rynku"	5.000,00								Środki własne Gminy Miedziana Góra
19.	Budowa placu zabaw	50.000,00								Środki własne Gminy Miedziana Góra EFRR w ramach RPOWŚ
20.	Budowa budynku wielofunkcyjnego	3.000.000,00								
21.	Monitoring terenu wokół Ośrodka Zdrowia	25.000,00								
	RAZEM OBSZAR A	**15.665.637,04**								
					OBSZAR B					
22.	Infrastruktura techniczna drogi gminnej Nr 002131 T - Przebudowa nawierzchni drogi i budowa chodników	845.269,01								Środki własne Gminy Miedziana Góra Środki zewnętrzne
23.	Infrastruktura techniczna drogi gminnej Nr 002131 T - Budowa kanalizacji deszczowej wraz z przepustem pod drogą powiatową Nr 0288 T	877.506,06								
24.	Budowa dróg wewnętrznych i chodników oraz zabezpieczenie ich przed ruchem drogowym (ciąg komunikacyjny po południowym obrzeżu budynku szkoły – granica obszaru rewitalizowanego)	360.000,00								Środki własne Gminy Miedziana Góra EFRR w ramach RPOWŚ

25.	Termomodernizacja budynku Zespołu Szkół w Kostomłotach II	500.000,00								
26.	Budowa stylowego przystanku przy drodze krajowej Nr 74	18.000,00								Środki własne Gminy Miedziana Góra
27.	Ogród dydaktyczny	70.000,00								Środki własne Gminy Miedziana Góra EFRR w ramach RPOWŚ
28.	Rozbudowa kompleksu Obiektów Edukacyjnych w Kostomłotach II o budynek przedszkola	2.384.500,72								Środki własne Gminy Miedziana Góra Środki zewnętrzne EFRR w ramach RPOWŚ
29.	Budowa ogródka zabaw i rekreacji	200.000,00								
30.	Zagospodarowanie terenu przyszkolnego i remont nawierzchni boiska przyszkolnego	2.500.000,00								
31.	Odnowienie budynku „Starej Plebanii" i adaptacja na ośrodek rekreacyjno-kulturalny	150.000,00								
32.	Adaptacja obiektu zabytkowego – budynku gospodarczego przy „Starej Plebanii" na obiekt o przeznaczeniu rekreacyjno-kulturalnym	40.000,00								
33.	Monitoring terenu Zespołu Szkół, boisk, placu zabaw	75.000,00								Środki własne Gminy Miedziana Góra EFRR w ramach RPOWŚ
	RAZEM OBSZAR B	**8.020.275,79**								
	OGÓŁEM	**23.685.912,83**								

PRZEWODNICZĄCY
Rady Gminy
Jan Szustak

Uchwała Nr XXVIII/236/09
Rady Gminy Miedziana Góra
z dnia 26 listopada 2009 r.

w sprawie zatwierdzenia taryf dla wszystkich taryfowych grup odbiorców usługi polegającej na zbiorowym odprowadzaniu ścieków na terenie gminy Miedziana Góra.

Na podstawie art. 18 ust. 2 pkt 15 ustawy z dnia 8 marca 1990 r. o samorządzie gminnym (tekst jednolity Dz. U. z 2001r. Nr 142, poz. 1591; z 2002r. Nr 23 poz. 220, Nr 62 poz. 558, Nr 113 poz. 984, Nr 153 poz. 1271, Nr 214 poz. 1806; z 2003r. Nr 80 poz. 717, Nr 162 poz. 1568; z 2004r. Nr 102 poz. 1055, Nr 116 poz. 1203; z 2005r. Nr 172 poz. 1441, Nr 175 poz. 1457; z 2006r. Nr 17 poz. 128, Nr 181 poz. 1337; z 2007r. Nr 48 poz. 327, Nr 138 poz.974, Nr 173 poz. 1218; z 2008 r. Nr 180 poz. 1111, Nr 223 poz. 1458; z 2009 r. Nr 52 poz. 420), art. 24 ust. 1 i 5 ustawy z dnia 7 czerwca 2001 r. o zbiorowym zaopatrzeniu w wodę i zbiorowym odprowadzaniu ścieków (tekst jednolity Dz. U. z 2006r. Nr 123, poz. 858, z 2007 r. Nr 147 poz. 1033), Rada Gminy Miedziana Góra uchwala co następuje:

§ 1.

Zatwierdza się dla Zakładu Gospodarki Komunalnej w Miedzianej Górze taryfę na okres od 01.01.2010 r. do 31.12.2010 r. za zbiorowe odprowadzanie ścieków w sposób następujący: cena usługi netto w wysokości 4,89 zł/1m^3 (brutto 5,23 zł) dla pierwszej grupy odbiorców i 9,97 zł/1m^3 (brutto 10,66 zł) dla drugiej grupy odbiorców oraz stawki opłaty abonamentowej netto w wysokości 0,85 zł/miesięcznie/odbiorcę (brutto 0,91 zł).

§ 2.

Wykonanie uchwały powierza się Wójtowi Gminy Miedziana Góra.

§ 3.

Uchwała wchodzi w życie z dniem podjęcia z mocą obowiązującą od dnia 1stycznia 2010 r.

PRZEWODNICZĄCY
Rady Gminy
Jan Szustak

Załącznik do Uchwały Nr XXVIII/236/09
Rady Gminy Miedziana Góra
z dnia 26 listopada 2009 r.

UZASADNIENIE

Zgodnie z art. 20 oraz 21 ustawy z dnia 7 czerwca 2001 r. o zbiorowym zaopatrzeniu w wodę i zbiorowym odprowadzaniu ścieków (Dz. U. Nr 72, póz. 747) Zakład Gospodarki Komunalnej w Miedzianej Górze określił taryfy na podstawie niezbędnych przychodów dla wszystkich taryfowych grup odbiorców usługi polegającej na zbiorowym odprowadzaniu ścieków na terenie gminy Miedziana Góra.

Zakład Gospodarki Komunalnej w Miedzianej Górze w dniu 22 października 2009 r. złożył wniosek o zatwierdzenie taryf zbiorowego odprowadzenia ścieków na terenie gminy Miedziana Góra na rok 2010. We wniosku zostały określone dwie taryfy grup odbiorców. Wynika to z dużego zróżnicowania kosztów jednostkowych oczyszczania ścieków w dwóch oczyszczalniach. Oczyszczalnia ścieków w Kostomłotach Drugich – Laskowej obsługuje 600 gospodarstw domowych oraz oczyszcza ścieki w ilości 60 000 m^3/rok. W związku z zakończeniem budowy kanalizacji sanitarnej Miedzianej Górze nastąpi znaczny wzrost ilości obsługiwanych gospodarstw domowych oraz wzrost ilości ścieków.
Natomiast oczyszczalnia ścieków w Ćmińsku - Podgrodzie obsługuje 20 gospodarstw domowych oraz oczyszcza ścieki w ilości 2700 m^3/rok i nie przewiduje się znaczącego wzrostu ilości odbiorców.
Zgodnie z art. 24 ust. 4 w/w ustawy dokonano sprawdzenia i potwierdzono, że taryfy zostały opracowane zgodnie z przepisami ustawy oraz zweryfikowano koszty pod względem celowości ich ponoszenia.
Opłata abonamentowa wynika z konieczności dokonywania odczytów wodomierzy przez inkasenta u odbiorców usług, z którymi podpisano umowę na odbiór ścieków, również w przypadku, gdy stan licznika wynosi 0.
W związku z powyższym różnice w kosztach eksploatacji w dalszym ciągu będą rosły i dlatego konieczne jest wprowadzenie 2 grup taryfowych.

PRZEWODNICZĄCY
Rady Gminy
Jan Szustak

Uchwała Nr XXVIII/237/09
Rady Gminy Miedziana Góra
z dnia 26 listopada 2009 r.

w sprawie dopłaty dla wszystkich taryfowych grup odbiorców usługi polegającej na zbiorowym odprowadzaniu ścieków.

Na podstawie art. 18 ust. 2 pkt 15 ustawy z dnia 8 marca 1990 r. o samorządzie gminnym (tekst jednolity Dz. U. z 2001r. Nr 142, poz. 1591; z 2002r. Nr 23 poz. 220, Nr 62 poz. 558, Nr 113 poz. 984, Nr 153 poz. 1271, Nr 214 poz. 1806; z 2003r. Nr 80 poz. 717, Nr 162 poz. 1568; z 2004r. Nr 102 poz. 1055, Nr 116 poz. 1203; z 2005r. Nr 172 poz. 1441, Nr 175 poz. 1457; z 2006r. Nr 17 poz. 128, Nr 181 poz. 1337; z 2007r. Nr 48 poz. 327, Nr 138 poz.974, Nr 173 poz. 1218; z 2008 r. Nr 180 poz. 1111, Nr 223 poz. 1458; z 2009 r. Nr 52 poz. 420), art. 24 ust. 6 ustawy z dnia 7 czerwca 2001 r. o zbiorowym zaopatrzeniu w wodę i zbiorowym odprowadzaniu ścieków (tekst jednolity Dz. U. z 2006r. Nr 123, poz. 858, z 2007 r. Nr 147 poz. 1033), Rada Gminy Miedziana Góra uchwala co następuje:

§ 1.

Uchwala się dopłatę w wysokości 1,79 zł/1m³ netto dla pierwszej taryfowej grupy odbiorców i 6,87 zł/1m³ netto dla drugiej taryfowej grupy odbiorców usługi za zbiorowe odprowadzanie ścieków.

§ 2.

Dopłata zostanie przekazana dla Zakładu Gospodarki Komunalnej w Miedzianej Górze.

§ 3.

Traci moc Uchwała Nr XIX/166/08 Rady Gminy w Miedzianej Górze z dnia 20 listopada 2008 r. w sprawie dopłaty dla wszystkich taryfowych grup odbiorców usługi polegającej na zbiorowym odprowadzaniu ścieków.

§ 4.

Wykonanie uchwały powierza się Wójtowi Gminy Miedziana Góra.

§ 5.

Uchwała wchodzi w życie z dniem podjęcia z mocą obowiązującą od dnia 1stycznia 2010 r.

PRZEWODNICZĄCY
Rady Gminy
[illegible]

Załącznik do Uchwały Nr XXVIII/237/09
Rady Gminy Miedziana Góra
z dnia 26 listopada 2009 r.

UZASADNIENIE

Dopłatę do taryfy za zbiorowy odbiór ścieków dla Zakładu Gospodarki Komunalnej w Miedzianej Górze uchwala się w oparciu o art. 24 ust. 6 ustawy z dnia 7 czerwca 2001 r. o zbiorowym zaopatrzeniu w wodę i zbiorowym odprowadzaniu ścieków w celu zmniejszenia obciążenia odbiorców rzeczywistymi kosztami wynikającymi przede wszystkim z konserwacji sieci i oczyszczania ścieków.

PRZEWODNICZĄCY
Rady Gminy
Jan Szustak

Uchwała Nr XXVIII/238 /09
Rady Gminy Miedziana Góra
z dnia 26 listopada 2009 roku

w sprawie: zmian w budżecie gminy na 2009rok

Na podstawie art.18 ust.2 pkt.4 ustawy z dnia 8 marca 1990 roku o samorządzie gminnym (tekst jednolity Dz. U. z 2001r Nr142, poz. 1591zm. z 2002 roku Dz. U. Nr 23, poz. 220, Dz. U. Nr 62 poz. 558 Dz. U. Nr 113, poz. 984, Dz. U. 214, poz. 1806) oraz art. 184 ust. 1 pkt.1, pkt. 2 ustawy z dnia 30 czerwca 2005 roku o finansach publicznych (Dz. U. z 2005r Nr 249 poz. 2104 z późn. zm,), pismo ŚUW w Kielcach znak: Fn.I.3011-180/09 z dnia 09-11-2009 roku.
Rada Gminy Miedziana Góra uchwala co następuje:

§ 1.

Wprowadza się zmiany w dochodach gminy, zgodnie z załącznikiem nr 1 do niniejszej uchwały.

§ 2.

Wprowadza się zmiany w wydatkach gminy, zgodnie z załącznikiem nr 2 do niniejszej uchwały.

§ 3.

Wprowadza się zmiany w załączniku nr 3 „Limity wydatków na wieloletnie programy inwestycyjne w latach 2009-2011" do uchwały nr XXI/178/09 Rady Gminy Miedziana Góra zawierający dotychczasowe zmiany, załącznik po zmianach stanowi załącznik nr 3 do niniejszej uchwały.

§ 4.

Wprowadza się zmiany w załączniku nr 3a „ Zadania inwestycyjne roczne w 2009 roku" do uchwały nr XXI/178/09 Rady Gminy Miedziana Góra zawierający dotychczasowe zmiany, załącznik po zmianach stanowi załącznik nr 3a do niniejszej uchwały.

§ 5.

Wprowadza się zmiany w załączniku nr 4 „ Wydatki na programy i projekty realizowane ze środków pochodzących z budżetu Unii Europejskiej oraz innych źródeł zagranicznych, niepodlegających zwrotowi na 2009 rok" do uchwały nr XXI/178/09 Rady Gminy Miedziana Góra zawierający dotychczasowe zmiany, załącznik po zmianach stanowi załącznik nr 4 do niniejszej uchwały.

§ 6.

Wprowadza się zmiany w załączniku nr 4b „Wydatki majątkowe na programy i projekty realizowane ze środków pochodzących z budżetu Unii Europejskiej oraz innych źródeł zagranicznych, niepodlegających zwrotowi na 2009 rok" do uchwały nr XXI/178/09 Rady Gminy Miedziana Góra zawierający dotychczasowe zmiany, załącznik po zmianach stanowi załącznik nr 4a do niniejszej uchwały.

§ 7.

Wprowadza się zmiany w załączniku nr 8 „ Plan przychodów i wydatków zakładów budżetowych na 2009r" do uchwały nr XXI/178/09 Rady Gminy Miedziana Góra zawierający dotychczasowe zmiany, załącznik po zmianach stanowi załącznik nr 5 do niniejszej uchwały.

§ 8.

Wprowadza się zmiany w załączniku nr 9 „ Plan dochodów i wydatków dochodów własnych na 2009r" do uchwały nr XXI/178/09 Rady Gminy Miedziana Góra zawierający dotychczasowe zmiany, załącznik po zmianach stanowi załącznik nr 6 do niniejszej uchwały.

§ 9.

Wprowadza się zmiany w załączniku nr 11 „ Dotacje podmiotowe w 2009 roku" do uchwały nr XXI/178/09 Rady Gminy Miedziana Góra zawierający dotychczasowe zmiany, załącznik po zmianach stanowi załącznik nr 7 do niniejszej uchwały.

§ 10.

Wprowadza się zmiany w załączniku nr 12„ Dotacje celowe " do uchwały nr XXI/178/09 Rady Gminy Miedziana Góra zawierający dotychczasowe zmiany, załącznik po zmianach stanowi załącznik nr 8 do niniejszej uchwały.

§ 11.

Wykonanie uchwały powierza się Wójtowi Gminy.

§ 12.

Uchwała wchodzi w życie z dniem podjęcia i podlega ogłoszeniu na tablicy ogłoszeń w Urzędzie Gminy oraz w Dzienniku Urzędowym Województwa Świętokrzyskiego.

PRZEWODNICZĄCY
Rady Gminy
Jan Szustak

Uzasadnienie

do Uchwały Rady Gminy Miedziana Góra Nr XXVIII/238/09
z dnia 26 listopada 2009 roku.

1. w dziale 010 zwiększa się dochody i wydatki zgodnie z pismem ŚUW w Kielcach dotyczących zwrot podatku akcyzowego, zwiększa się składkę na Izbę Rolniczą do dochodów z podatku rolnego,
2. w dziale 600 następuje zmiana dotycząca przesunięcia i aktualizacji dochodów i wydatków inwestycji poz.2 zał. nr3
3. w dziale 750 zmniejsza się wynagrodzenia z przeznaczeniem na roboty interwencyjne,
4. w dziale 754- zwiększa się plan na wydatki bieżące,
5. w dziale 756 zwiększa się plan na wydatki związane z poborem podatków,
6. w dziale 801 – zwiększenie dotacji Przedszkole w Tumlinie, przesunięcie wydatków na nowo wybudowane przedszkole,
7. w dziale 853 – wydatki na roboty interwencyjne,
8. w dziale 900 – aktualizacja wydatków do inwestycji poz.7 zał.3, przesunięcie dotacji z rozdziału 90002,90003 na rozdział 90001.

Powyższe zmiany wprowadza się do budżetu gminy na 2009 rok na Sesji Rady Gminy w dniu 26 listopada 2009 roku.

PRZEWODNICZĄCY
Rady Gminy
Jan Szlosek

ałącznik nr 1 do uchwały Rady Gminy Miedziana Góra z dnia 26 listopada 2009r

Dział	Rozdział	Paragraf	Treść	Przed zmianą	Zmiana	Po zmianie
010			**Rolnictwo i łowiectwo**	**36 094,00**	**5 243,00**	**41 337,00**
	01095		Pozostała działalność	36 094,00	5 243,00	41 337,00
		2010	Dotacje celowe otrzymane z budżetu państwa na realizację zadań bieżących z zakresu administracji rządowej oraz innych zadań zleconych gminie (związkom gmin) ustawami	6 588,00	5 243,00	11 831,00
600			**Transport i łączność**	**3 047 898,00**	**- 945 800,00**	**2 102 098,00**
	60016		Drogi publiczne gminne	3 047 898,00	- 945 800,00	2 102 098,00
		6208	Dotacje rozwojowe	2 471 577,00	- 945 800,00	1 525 777,00
756			**Dochody od osób prawnych, od osób fizycznych i od innych jednostek nieposiadających osobowości prawnej oraz wydatki związane z ich poborem**	**7 552 679,00**	**2 244,00**	**7 554 923,00**
	75616		Wpływy z podatku rolnego, podatku leśnego, podatku od spadków i darowizn, podatku od czynności cywilno-prawnych oraz podatków i opłat lokalnych od osób fizycznych	1 153 000,00	2 244,00	1 155 244,00
		0360	Podatek od spadków i darowizn	15 000,00	2 244,00	17 244,00
900			**Gospodarka komunalna i ochrona środowiska**	**5 576 944,00**	**- 1 024 944,00**	**4 552 000,00**
	90001		Gospodarka ściekowa i ochrona wód	5 574 944,00	- 1 024 944,00	4 550 000,00
		6208	Dotacje rozwojowe	5 574 944,00	- 1 024 944,00	4 550 000,00
			Razem:	37 597 454,00	- 1 963 257,00	35 634 197,00

PRZEWODNICZĄCY
Rady Gminy
Jan Szustak

ałącznik nr 2 do uchwały Rady Gminy Miedziana Góra z dnia 26 listopada 2009r

Dział	Rozdział	Paragraf	Treść	Przed zmianą	Zmiana	Po zmianie
010			**Rolnictwo i łowiectwo**	**164 914,00**	**5 243,00**	**170 157,00**
	01010		Infrastruktura wodociągowa i sanitacyjna wsi	116 000,00	- 500,00	115 500,00
		4210	Zakup materiałów i wyposażenia	22 000,00	- 500,00	21 500,00
	01030		Izby rolnicze	2 820,00	500,00	3 320,00
		2850	Wpłaty gmin na rzecz izb rolniczych w wysokości 2% uzyskanych wpływów z podatku rolnego	2 820,00	500,00	3 320,00
	01095		Pozostała działalność	46 094,00	5 243,00	51 337,00
		4210	Zakup materiałów i wyposażenia	3 129,00	103,00	3 232,00
		4430	Różne opłaty i składki	6 459,00	5 140,00	11 599,00
600			**Transport i łączność**	**8 020 707,00**	**- 1 000 000,00**	**7 020 707,00**
	60016		Drogi publiczne gminne	6 219 380,00	- 1 000 000,00	5 219 380,00
		6058	Wydatki inwestycyjne jednostek budżetowych	2 471 577,00	- 945 800,00	1 525 777,00
		6059	Wydatki inwestycyjne jednostek budżetowych	1 627 803,00	- 54 200,00	1 573 603,00
750			**Administracja publiczna**	**3 614 966,00**	**- 9 300,00**	**3 605 666,00**
	75023		Urzędy gmin (miast i miast na prawach powiatu)	3 290 000,00	- 9 300,00	3 280 700,00
		4010	Wynagrodzenia osobowe pracowników	1 579 000,00	- 9 300,00	1 569 700,00
754			**Bezpieczeństwo publiczne i ochrona przeciwpożarowa**	**316 900,00**	**20 500,00**	**337 400,00**
	75412		Ochotnicze straże pożarne	242 900,00	20 500,00	263 400,00
		3020	Wydatki osobowe niezaliczone do wynagrodzeń	20 000,00	4 000,00	24 000,00
		4260	Zakup energii	30 000,00	10 000,00	40 000,00
		4360	Opłaty z tytułu zakupu usług telekomunikacyjnych telefonii komórkowej	1 100,00	1 000,00	2 100,00
		4370	Opłata z tytułu zakupu usług telekomunikacyjnych telefonii stacjinarnej	2 800,00	1 500,00	4 300,00
		4430	Różne opłaty i składki	13 000,00	4 000,00	17 000,00
756			**Dochody od osób prawnych, od osób fizycznych i od innych jednostek nieposiadających osobowości prawnej oraz wydatki związane z ich poborem**	**234 000,00**	**2 000,00**	**236 000,00**
	75647		Pobór podatków, opłat i niepodatkowych należności budżetowych	234 000,00	2 000,00	236 000,00
		4210	Zakup materiałów i wyposażenia	2 600,00	1 000,00	3 600,00

		4300	Zakup usług pozostałych	41 000,00	1 000,00	42 000,00
801			**Oświata i wychowanie**	**11 141 124,00**	**16 500,00**	**11 157 624,00**
	80101		Szkoły podstawowe	4 793 814,00	- 70 000,00	4 723 814,00
		4010	Wynagrodzenia osobowe pracowników	2 949 187,00	- 70 000,00	2 879 187,00
	80103		Oddziały przedszkolne w szkołach podstawowych	344 850,00	- 11 000,00	333 850,00
		4010	Wynagrodzenia osobowe pracowników	240 400,00	- 11 000,00	229 400,00
	80104		Przedszkola	2 594 259,00	34 500,00	2 628 759,00
		2310	Dotacje celowe przekazane gminie na zadania bieżące realizowane na podstawie porozumień (umów) między jednostkami samorządu terytorialnego	95 000,00	16 500,00	111 500,00
		4010	Wynagrodzenia osobowe pracowników	155 100,00	18 000,00	173 100,00
	80110		Gimnazja	2 911 910,00	54 000,00	2 965 910,00
		4010	Wynagrodzenia osobowe pracowników	1 788 220,00	54 000,00	1 842 220,00
	80148		Stołówki szkolne	276 454,00	9 000,00	285 454,00
		4010	Wynagrodzenia osobowe pracowników	177 800,00	9 000,00	186 800,00
853			**Pozostałe zadania w zakresie polityki społecznej**	**913 006,00**	**9 300,00**	**922 306,00**
	85395		Pozostała działalność	913 006,00	9 300,00	922 306,00
		4010	Wynagrodzenia osobowe pracowników	0,00	8 000,00	8 000,00
		4110	Składki na ubezpieczenia społeczne	0,00	1 200,00	1 200,00
		4120	Składki na Fundusz Pracy	0,00	100,00	100,00
900			**Gospodarka komunalna i ochrona środowiska**	**10 461 272,00**	**- 987 000,00**	**9 474 272,00**
	90001		Gospodarka ściekowa i ochrona wód	9 853 272,00	- 970 500,00	8 882 772,00
		4300	Zakup usług pozostałych	23 000,00	1 500,00	24 500,00
		4430	Różne opłaty i składki	12 100,00	1 500,00	13 600,00
		6058	Wydatki inwestycyjne jednostek budżetowych	5 574 944,00	- 1 024 944,00	4 550 000,00
		6059	Wydatki inwestycyjne jednostek budżetowych	3 269 228,00	34 944,00	3 304 172,00
		6210	Dotacje celowe z budżetu na finansowanie lub dofinansowanie kosztów realizacji inwestycji i zakupów inwestycyjnych zakładów budżetowych	285 000,00	16 500,00	301 500,00
	90002		Gospodarka odpadami	25 000,00	- 4 000,00	21 000,00
		2510	Dotacja podmiotowa z budżetu dla zakładu budżetowego	25 000,00	- 4 000,00	21 000,00
	90003		Oczyszczanie miast i wsi	75 000,00	- 12 500,00	62 500,00
		2510	Dotacja podmiotowa z budżetu dla zakładu budżetowego	75 000,00	- 12 500,00	62 500,00

921			**Kultura i ochrona dziedzictwa narodowego**	**1 405 000,00**	**- 20 500,00**	**1 384 500,00**
	92109		Domy i ośrodki kultury, świetlice i kluby	110 000,00	- 20 500,00	89 500,00
		2820	Dotacja celowa z budżetu na finansowanie lub dofinansowanie zadań zleconych do realizacji stowarzyszeniom	80 000,00	- 25 500,00	54 500,00
		4210	Zakup materiałów i wyposażenia	25 000,00	5 000,00	30 000,00
			Razem:	49 239 471,00	- 1 963 257,00	47 276 214,00

PRZEWODNICZĄCY
Rady Gminy
Jan Szustak

załącznik nr 3
do uchwały nr XXVIII/238/09
Rady Gminy Miedziana Góra
z dnia 26 listopada 2009 roku

Limity wydatków na wieloletnie programy inwestycyjne w latach 2009 - 2011

w złotych

Lp.	Dział	Rozdz.	Nazwa zadania inwestycyjnego i okres realizacji (w latach)	Łączne nakłady finansowe	wydatki poniesione do 31.12.2008 r.	Planowane wydatki								Jednostka org. realizująca zadanie lub koordynująca program
						rok budżetowy 2009 (8+9+10+11)	w tym źródła finansowania				2010 r.	2011 r.	wydatki do poniesienia po 2011 roku	
							dochody własne jst	kredyty i pożyczki	dotacje i środki pochodzące z innych źr.*	środki wymienione w art. 5 ust. 1 pkt 2 i 3 u.f.p.				
1	2	3	4	5	6	7	8	9	10	11	12	13	14	15
1	600	60016	Rew.Centrum Gm. Miedz. Góra w Miedzianej Górze (2008-2010)	4 135 522	82 029	2 252 962	101 185	800 000	A. B. C. D.	1 351 777	1 800 531			UG
2	600	60016	Budowa i przeb. dr. gm. nr002142T Ćmińsk-Podgrodzie przez wieś dł.1.163 (2008-2010)	2 396 200	49 782	846 418	72 418	600 000	A. B. C. D.	174 000	1 500 000			UG
3	600	60016	Przebud. i bud.dr. gminnej 002138T Maciejówka - Kostomłoty I Gm.Miedz.Góra w celu popr. bezpiecz. i stworzenie spójnego układu komunik. regionu 2009-2010	6 500 000		200 000	0	200 000	A. B. C. D.		6 300 000			UG
4	750	75023	Budowa Gminnego Centrum Kultury i Turystyki w Miedzianej Górze 2009-2012	3 000 000		150 000	0	150 000	A. B. C. D.		1 350 000	1 000 000	500 000	UG
5	801	80104	Rozb.Kompleksu Obiektów Eduk. w Kost.II o budynek przeszkola (2008-2009)	2 585 000	471 771	2 113 229	282 229	400 000	A. B. C. D.	1 431 000				UG
6	853	85395	Przebudowa i rozbudowa budynku remizy strażackiej w Kostomłotach I na Centrum Kulturalno-Sport.(2009-2010)	750 000	0	600 000	0	150 000	A. B. C. D.	450 000	150 000			UG
7	900	90001	Bud.sieci kan. sanit. wraz z przepomp. (P2,P3) oraz ich zasil. eneg.w m. Kost.I EtapIII Zad.1 (2008-2010)	3 700 000	116 751	893 249	43 249	500 000	A. B. C. D.	350 000	2 690 000			UG
8	900	90001	Bud.syst.kanal. sanit. w Gm. Miedziana Góra EtapIII zad.2 (2008-2009)	4 197 728	97 728	4 100 000	0	1 640 000	A. B. C. D.	2 460 000				UG
9	900	90001	bud.kanal. sanit. w m. MG Etap III zad.3 2008-2009	2 900 000	39 077	2 860 923	923	1 120 000	A. B. C. D.	1 740 000				UG
10	900	90001	budowa systemu kanalizacji sanit. w gminie Miedziana Góra, EtapIII, Zad.nr4 - miejscowości Kostomłoty I i Kostomłoty II (2008-2011)	7 700 000	54 270	300 000	0	300 000	A. B. C. D.		6 445 730	900 000		UG
11	900	90001	bud.lokalnej oczyszczalni ścieków oraz sieci kanaliz. w msc.Tumlin, Miedziana Góra, Ciosowa i Ćmińsk 2008-2011	8 000 000	10 980	200 000	0	200 000	A. B. C. D.		3 300 000	4 489 020		UG
12	926	92601	Rozb. Ośrodka Sportów Masowych m.Ćmińsk, (2008-2009)	3 700 000	67 100	3 632 900	12 900	1 400 000	A. B. C. D.	2 220 000				UG
13	926	92601	Bud.Gminn. Ośrod Sport.-Rekr. w Kost.II (2008-2009)	4 306 000	241 771	4 064 229	69 626	1 600 000	A. B. C. D.	2 394 603				UG
14	926	92695	Budowa Ośrodka Sportowo-Szkoleniowo-Rekreacyjnego w Ćmińsku" 2009-2012	10 000 000		150 000	150 000		A. B. C. D.			3 000 000	6 850 000	UG
Ogółem				63 870 450	1 231 259	22 363 910	732 530	9 060 000		12 571 380	23 536 261	9 389 020	7 350 000	x

PRZEWODNICZĄCY
Rady Gminy
Józef Szustek

załącznik nr 3a
do uchwały nr XXVIII/238/09
Rady Gminy Miedziana Góra
z dnia 26 listopada 2009r

Zadania inwestycyjne roczne w 2009 r.

w złotych

Lp.	Dział	Rozdz.	Nazwa zadania inwestycyjnego	Planowane wydatki					Jednostka org. realizująca zadanie lub
				rok budżetowy 2009 (7+8+9+1	w tym źródła finansowania				
					dochody własne jst	kredyty i pożyczki	dotacje i środki pochodz	środki wymienione	
1	2	3	4	6	7	8	9	10	11
1	010	01010	budowa wodociągu w Kobylakach	80 000	80 000		A. B. C. D.		UG
2	400	40004	budowa gazociągu	110 000	110 000		A. B. C. D.		ZGK
3	600	60014	przebudowa drogi powiatowej Nr 0288T Laskowa-Kostomłoty II-Kostomłoty I	994 500	44 500	950 000	A. B. C. D.		UG
4	600	60014	modernizacja chodnika i drogi powiatowej w Tumlinie Nr 0289T	300 000	300 000		A. B. C. D.		UG
5	600	60016	przebudowa drogi gminnej nr 002131 T przez wieś w msc.Kostomłoty II Gmina Miedziana Góra w celu poprawy bezpieczeństwa i stworzenia spójnego układu komunikacyjnego regionu	1 270 000	108 355	605 324	A.556321 B. C. D.		UG
6	852	85219	zakup gotowego środka trwałego (kserokopiarka)	6 300	6 300		A. B. C. D.		GOPS
7	600	60016	wykup gruntu dr.Oś.Słoneczna Tumlin-Podgród	30 000	30 000		A. B. C. D.		UG
8	720	72002	zadanie inwestycyjne w zakresie informatyki	70 000	70 000		A. B. C. D.		UG
9	801	80104	zakup gotowych środków trwałych (zakup kserokopiarki)	6 900	6 900		A. B. C. D.		ZS Kostomłoty
10	900	90001	zakup gotowych środków trwałych (zakup koparki)	296 300	296 300		A. B. C. D.		ZGK
11	900	90001	modernizacja oczyszczalni ścieków Ćminsk Podgród	5 200	5 200		A. B. C. D.		ZGK
Ogółem				3 169 200	1 057 555	1 555 324	556 321	0	x

* Wybrać odpowiednie oznaczenie źródła finansowania:
A. Dotacje i środki z budżetu państwa (np. od wojewody, MEN, UKFiS, ...)
B. Środki i dot. otrzymane od innych jst oraz innych jednostek zaliczanych do sektora finan. publ.
C. Inne źródła
D. Inne źródła

PRZEWODNICZĄCY
Rady Gminy
mgr Stanisława Szuszka

Załącznik nr 4
do uchwały nr XXVIII/238/09
Rady Gminy Miedziana Góra
z dnia 26 listopada 2009 roku

Wydatki na programy i projekty realizowane ze środków pochodzących z budżetu Unii Europejskiej oraz innych źródeł zagranicznych, niepodlegających zwrotowi na 2009 rok

w zł

L.p.	Źródła finansowania	Wydatki w roku budżetowym 2009	Planowane wydatki budżetowe na realizację zadań		
			2010 rok	2011 rok	Razem 2010 - 2011
I	Ogółem wydatki bieżące	230 706			
	- środki z budżetu j.s.t.	14 205			
	- środki z budżetu krajowego	14 325			
	- środki z UE oraz innych źródeł zagranicznych	202 176			
II	Ogółem wydatki majątkowe	21 363 910	6 140 531		6 140 531
	- środki z budżetu j.s.t.	8 792 530	3 001 012		3 001 012
	- środki z budżetu krajowego				
	- środki z UE oraz innych źródeł zagranicznych	12 571 380	3 139 519		3 139 519
	Ogółem wydatki	21 594 616	6 140 531		6 140 531
	- środki z budżetu j.s.t.	8 806 735	3 001 012		3 001 012
	- środki z budżetu krajowego	14 325			
	- środki z UE oraz innych źródeł zagranicznych	12 773 556	3 139 519		3 139 519

PRZEWODNICZĄCY
Rady Gminy
Jan Szustak

załącznik nr 4a
do uchwały nr XXVIII/238/09
Rady Gminy Miedziana Góra
z dnia 26 listopada 2009 roku

Wydatki majątkowe na programy i projekty realizowane ze środków pochodzących z budżetu Unii Europejskiej oraz innych źródeł zagranicznych, niepodlegających zwrotowi na 2009 rok

L.p	Projekt	Okres realizacji zadania	Jednostka org. realizująca zadanie lub	Dział	Rozdział	Przewidywane nakłady i źródła finansowania		Wydatki poniesione do 31.12.2008 r.	Wydatki w roku budżetowym 2009	Planowane wydatki budżetowe na realizację
						źródło	kwota			2010 rok
1	Program:Regionalny Program Operacyjny Woj. Świętokrzyskiego Priorytet:6 Wzmocnienie ośrodków miejskich i rewitalizacja małych miast Działanie:6.2 Rewitalizacja małych miast Projekt:Rewitalizacja centrum Gminy Miedziana Góra w Miedzianej Górze	2008-2010	UG	600	60016	Wartość zadania: - środki z budżetu j.s.t. - środki z budżetu krajowego - środki z UE oraz innych źródeł zagranicznych	4 135 522 1 703 426 2 432 096	82 029 82 029	2 252 962 901 185 1 351 777	1 800 531 720 212 1 080 319
2	Program:Regionalny Program Operacyjny Woj. Świętokrzyskiego Priorytet:Podniesienie jakości systemu komunikacyjnego regionu Działanie:3.2Rozwój systemów lokalnej infrastruktury komunikacyjnej Projekt:Budowa i przeb.dr. gm. Nr 002142T Ćmińsk-Podgrodzie przez wies dł.1.163	2008-2009	UG	600	60016	Wartość zadania: - środki z budżetu j.s.t. - środki z budżetu krajowego - środki z UE oraz innych źródeł zagranicznych	2 396 200 1 324 600 1 071 600	49 782 49 782	846 418 672 418 174 000	1 500 000 602 400 897 600
3.	Program:Regionalny Program Operacyjny Woj. Świętokrzyskiego Priorytet:5 Wzrost jakości infrastruktury społecznej, oraz inwestycje w dziedzictwo kulturowe,turystykę i sport Działanie:5.2.Podniesienie jakości usług publicznych poprzez wspieranie placówek edukacyjnych i kulturalnych Projekt:Rozbudowa Kompleksu Obiektów Edukacyjnych w Kostomłotach II o budynek przedszkola	2008-2009	UG	801	80104	Wartość zadania: - środki z budżetu j.s.t. - środki z budżetu krajowego - środki z UE oraz innych źródeł zagranicznych	2 585 000 1 154 000 1 431 000	471 771 471 771	2 113 229 682 229 1 431 000	
4.	Program: Rozwoju obszarów wiejskich na lata 2007-2013 Priorytet:O8 3 Jakość życia na obszarach wiejskich różnicowanie gospodarki wiejskiej. Działanie 3.4 Odnowa i rozwój wsi Projekt:Przebudowa i rozbudowa budynku remizy strażackiej w Kostomłotach I na centrum kulturalno-sportowe	2009-2010	UG	853	85395	Wartość zadania: - środki z budżetu j.s.t. - środki z budżetu krajowego - środki z UE oraz innych źródeł zagranicznych	750 000 187 500 562 500		600 000 150 000 450 000	150 000 37 500 112 500
5.	Program:Program Rozwoju Obszarów Wiejskich O83 Jakość życia na obszarach wiejskich i różnicow. gosp wiejskiej Działanie:3.3 Podstawowe usługi dla gospodarki i ludności wiejskiej Projekt:Budowa sieci kanalizacji sanitarnej wraz z przepompow. (P2 i P3) oraz zasilaniem energet. w m. Kostomłoty 1. Gmina MG EtapIII-zad.1	2008-2010	UG	900	90001	Wartość zadania: - środki z budżetu j.s.t. - środki z budżetu krajowego - środki z UE oraz innych źródeł zagranicznych	3 700 000 2 300 900 1 399 100	116 751 116 751	893 249 543 249 350 000	2 690 000 1 640 900 1 049 100
6.	Program:Regionalny Program Operacyjny Woj. Świętokrzyskiego Priorytet:4 Rozwój infrastruktury ochrony środowiska i energetycznej Działanie:4.1 Rozwój regionalnej infrastruktury ochrony środowiska i energetycznej Projekt:Budowa syst. kanalizacji sanitarnej w Gminie Miedziana Góra. MG EtapIII zad.2 miejscowość Miedziana Góra	2008-2009	UG	900	90001	Wartość zadania: - środki z budżetu j.s.t. - środki z budżetu krajowego - środki z UE oraz innych źródeł zagranicznych	4 197 728 1 737 728 2 460 000	97728 97 728	4 100 000 1 640 000 2 460 000	
7.	Program:Regionalny Program Operacyjny Woj. Świętokrzyskiego Priorytet:4. Rozwój infrastruktury ochrony środowiska i energetycznej Działanie:4.1 Rozwój regionalnej infrastruktury ochrony środowiska i energetycznej Projekt:Budowa systemu kanaliz. sanitarnej w Gminie Miedziana Góra, EtapIII zad.3 miejscowość Miedziana Góra	2008-2009	UG	900	90001	Wartość zadania: - środki z budżetu j.s.t. - środki z budżetu krajowego - środki z UE oraz innych źródeł zagranicznych	2 900 000 1 160 000 1 740 000	39 077 39 077	2 860 923 1 120 923 1 740 000	
8.	Program:Regionalny Program Operacyjny Woj. Świętokrzyskiego Priorytet:5 Wzrost jakości infrastruktury społecznej, oraz inwestycje w dziedzictwo kulturowe,turystykę i sport Działanie:5.3 Inwestycje w strefę dziedzictwa kulturowego, turystyki i sportu Projekt:Rozbudowa Ośrodka Sportów Masowych m.Ćmińsku	2008-2009	UG	926	92601	Wartość zadania: - środki z budżetu j.s.t. - środki z budżetu krajowego - środki z UE oraz innych źródeł zagranicznych	3 700 000 1 480 000 2 220 000	67100 67100	3 632 900 1 412 900 2 220 000	
9.	Program:Regionalny Program Operacyjny Woj. Świętokrzyskiego Priorytet:5 Wzrost jakości infrastruktury społecznej, oraz inwestycje w dziedzictwo kulturowe,turystykę i sport Działanie:5.3 Inwestycje w strefę dziedzictwa kulturowego, turystyki i sportu Projekt:Budowa Gminnego Ośrodka Sportowo-Rekreacyjnego w Kostomłotach II	2008-2009	UG	926	92601	Wartość zadania: - środki z budżetu j.s.t. - środki z budżetu krajowego - środki z UE oraz innych źródeł zagranicznych	4 306 000 1 911 397 2 394 603	241 771 241 771	4 064 229 1 669 626 2 394 603	
	Ogółem wydatki majątkowe - środki z budżetu j.s.t. - środki z budżetu krajowego - środki z UE oraz innych źródeł zagranicznych						28 670 450 12 959 551 15 710 899	1 166 009 1 166 009	21 363 910 8 792 530 12 571 380	6 140 531 3 001 012 3 139 519

PRZEWODNICZĄCY
Rady Gminy
Józef Szustak

załącznik nr 5
do uchwały nr XXVIII/238/09
Rady Gminy Miedziana Góra
z dnia 26 listopada 2009r

Plan przychodów i wydatków zakładów budżetowych na 2009 r.

w złotych

Lp.	Wyszczególnienie	Dział	Rozdział	Stan środków obrotowych na początek roku	Przychody				Wydatki			Stan środków obrotowych na koniec roku
					ogółem	w tym: dotacja z budżetu			ogółem	w tym:		
						przedmiotowa		celowa na inwestycje		wpłata do budżetu	wydatki majątkowe	
						kwota netto	VAT					
1	2	3	4	5	6	7	8	9	10	11	12	13
1	Zakład Gosp. Komunalnej w Miedzianej Górze	400	40001	0	30 000				30 000			
2	Zakład Gosp. Komunalnej w Miedzianej Górze	400	40002	0	650 000				650 000			
3	Zakład Gosp. Komunalnej w Miedzianej Górze	400	40004	0	210 000			110 000	210 000		110 000	
4	Zakład Gosp. Komunalnej w Miedzianej Górze	600	60016	0	200 000				200 000			
5	Zakład Gosp. Komunalnej w Miedzianej Górze	900	90001	0	671 500	168 225	11 775	301 500	671 500		301 500	
6	Zakład Gosp. Komunalnej w Miedzianej Górze	900	90002	0	21 000				21 000			
7	Zakład Gosp. Komunalnej w Miedzianej Górze	900	90003	0	62 500				62 500			
8	Zakład Gosp. Komunalnej w Miedzianej Górze	900	90013	0	8 000				8 000			
9	Zakład Gosp. Komunalnej w Miedzianej Górze	900	90095	0	350 000				350 000			
Ogółem					2 203 000	168 225	11 775	411 500	2 203 000		411 500	

PRZEWODNICZĄCY
Rady Gminy
Jan Szustak

załącznik nr6
do uchwały nr XXVIII/238/09
Rady Gminy Miedziana Góra
z dnia 26 listopada 2009 r

Plan dochodów i wydatków dochodów własnych na 2009 r.

w złotych

Lp.	Wyszczególnienie	Dział	Rozdział	Stan środków obrotowych na początek roku	Dochody	Wydatki	Stan środków obrotowych na koniec roku
1	2	3	4	4	5	7	9
1.	Zespół Szkół w Ćmińsku- dożywianie	801	80101	0	106 000	106 000	0
2.	Zespół Szkół w Ćmińsku- dochody własne	801	80101	0	16 000	16 000	0
3.	Zespół Szkół w Kostomłotach- dożywianie	801	80148	100	159 100	159 100	100
4.	Zespół Szkół w Kostomłotach- dochody własne	801	80101	0	34 200	34 200	0
5.	Szkoła Podstawowa w Porzeczu- dochody własne	801	80101	0	5 200	5 200	
	Ogółem			**100**	**320 500**	**320 500**	**100**

PRZEWODNICZĄCY
Rady Gminy
Jan Szustak

załącznik nr 7
do uchwały nr XXVIII/238/09
Rady Gminy Miedziana Góra
z dnia 26 listopada 2009r

Dotacje podmiotowe w 2009 r.

w złotych

Lp.	Dział	Rozdział	Nazwa instytucji	Kwota dotacji
1	2	3	4	5
1	801	80104	Klub Małego Dziecka "Krasnoludek" w msc. Kostomłoty II133 dofinansowanie programu "Zmniejszanie nierówności w stopniu upowszechnienia edukacji przedszkolnej"	15 200
2	851	85121	Samorządowy Ośrodek Zdrowia w Miedzianej Górze	10 000
3	851	85121	Samorządowy Ośrodek Zdrowia w Ćmińsku	10 000
4	851	85154	Gminny Ośrodek Pomocy Społeczny w Miedzianej Górze	94 000
5	900	90002	Zakład Gospodarki Komunalnej w Miedzianej Górze	21 000
6	900	90003	Zakład Gospodarki Komunalnej w Miedzianej Górze	62 500
7	900	90013	Zakład Gospodarki Komunalnej w Miedzianej Górze	8 000
8	921	92116	Gminna Biblioteka Publiczna w Miedzianej Górze	150 000
			Ogółem	370 700

PRZEWODNICZĄCY
Rady Gminy
Jan Szustak

załącznik nr 8
do uchwały nr XXVIII/238/09
Rady Gminy Miedziana Góra
z dnia 26 listopada 2009r

Dotacje celowe

w złotych

Lp.	Dział	Rozdział	Nazwa zadania	Jednostka otrzymująca dotację	Kwota dotacji
1	2	3	4	5	5
1.	400	40004	budowa gazociągu	Zakład Gospodarki Komunalnej w Miedzianej Górze	110 000
2.	600	60014	Przebudowa drogi powiatowej Nr 0288T Laskowa-KostomłotyII-Kostomłotyl	Powiatowy Zarząd Dróg w Kielcach	994 500
3.	600	60014	modernizacja chodnika i drogi powiatowej w Tumlinie Nr 0289T	Powiatowy Zarząd Dróg w Kielcach	300 000
4.	801	80104	dofinansowanie utrzymania dzieci z Gminy Miedziana Góra	Urząd Gminy w Zagnańsku	76 500
5.	801	80104	dofinansowanie utrzymania dzieci z Gminy Miedziana Góra	Urząd Miasta Kielce	35 000
6.	900	90001	zakup gotowych środków trwałych (zakup koparki)	Zakład Gospodarki Komunalnej w Miedzianej Górze	296 300
7.	900	90001	modernizacja oczyszczalni ścieków Ćmińsk Podgród	Zakład Gospodarki Komunalnej w Miedzianej Górze	5 200
8.	921	92109	zadania w zakresie kultury	wyłonione w drodze konkursu	54 500
9.	926	92605	organizacja imprez sportowych	wyłonione w drodze konkursu	80 000
Ogółem					1 952 000

* w przypadku dotacji celowych na zadania własne gminy realizowane przez podmioty należące i nienależące do sektora finansów publicznych w 2009 r. realizowanych w trybie ustawy o pożytku publicznym i o wolontariacie, w rubryce jednostka otrzymująca dotację wpisać "wyłoniona w drodze konkursu"

PRZEWODNICZĄCY
Rady Gminy
Jan Oziubak

Uchwała Nr XXVIII/239/09

Rady Gminy w Miedzianej Górze

z dnia 26 listopada 2009 roku

w sprawie zaciągnięcia kredytu

Na podstawie art. 18 ust. 2 pkt 9 lit. „c" i art. 58 ust. 1 ustawy z dnia 8 marca 1990 roku o samorządzie gminnym (tj. Dz. U. z 2001 r. Nr 142 poz. 1591 ze zm.) oraz art. 82 ust. 1 pkt 3 ustawy z dnia 30 czerwca 2005 r. o finansach publicznych (Dz. U. Nr 249 poz. 2104 ze zm.) w związku z § 10 pkt 3 uchwały Rady Gminy Nr XXI/178/09 z dnia 22 stycznia 2009 roku w sprawie uchwalenia budżetu gminy Miedziana Góra na 2009 rok uchwala się, co następuje:

§ 1

Gmina Miedziana Góra zaciąga kredyt długoterminowy w wysokości 5.000.000 zł (słownie: pięć milionów złotych) z przeznaczeniem na sfinansowanie deficytu budżetowego.

§ 2

1. Źródłem spłaty kredytu, o którym mowa w § 1 będą dochody własne osiągnięte przez gminę w latach 2010 – 2013.
2. Całkowita spłata kredytu nastąpi w 2013 roku.
3. Zabezpieczeniem spłaty kredytu będzie weksel własny in blanco.

§ 3

Wykonanie uchwały powierza się Wójtowi Gminy.

§ 4

Uchwała wchodzi w życie z dniem podjęcia.

PRZEWODNICZĄCY
Rady Gminy
Jan Szustak

Uzasadnienie do Uchwały Rady Gminy Miedziana Góra Nr XXVIII/239/09 z dnia 26 listopada 2009 roku.

Zgodnie z zaplanowanym deficytem budżetowym zatwierdzonym przez Radę Gminy w Miedzianej Górze Uchwałą Nr XXI/178/09 z 22 stycznia 2009 roku dotyczącym realizacji zadań inwestycyjnych ujętych w załączniku Nr 3 zachodzi konieczność podjęcia w/w uchwały w celu sfinansowania wynikającego deficytu budżetowego 2009 roku.

Opinia RIO Uchwała Nr 1581/2009 z dnia 21 października 2009 roku jest pozytywna.

Środki pochodzące z kredytu pozwolą na bezkolizyjną realizację budżetu Gminy, w tym bieżące wykonywanie zadań Gminy.

PRZEWODNICZĄCY
Rady Gminy
Jan Szustak

Uchwała Nr XXVIII / 240 / 09
Rady Gminy Miedziana Góra
z dnia 26 listopada 2009 roku

w sprawie określenia wzorów formularzy informacji i deklaracji na podatek leśny, rolny, od nieruchomości

Na podstawie art.18 ust. 2 pkt 8 ustawy z dnia 8 marca 1990r. o samorządzie gminnym (tekst jednolity : Dz.U.z 2001 r. Nr 142,poz.1591;z 2002r. Nr 23,poz.220, Nr 62,poz.558, Nr 113,poz.984, Nr 153,poz.1271, Nr 214,poz.1806;z 2003r. Nr 80,poz.717, Nr 162,poz. 1568;z 2004r. Nr 102,poz.1055, Nr 116,poz.1203;z 2005r. Nr 172,poz.1441;z 2006r. Nr 17, poz.128, Nr 181,poz.1337;z 2007r. Nr 48,poz.327, Nr 138,poz.974, Nr 173,poz.1218; z 2008r. Nr 180,poz.1111, Nr 223,poz.1458;z 2009r. Nr 52,poz.420, Nr 157,poz.1241)w związku z art.6a ust.11 ustawy z dnia 15 listopada 1984r, o podatku rolnym (tekst jednolity : Dz.U.z 2006r. Nr 136,poz.969, Nr 191,poz.1412, Nr 245,poz.1775, Nr 249,poz.1825; z 2007 r. Nr 109,poz.747;z 2008 r. Nr 116, poz.730, Nr 237,poz.1655; z 2009r. Nr 56,poz.458), art. 6 ust. 13 ustawy z dnia 12 stycznia 1991 r. o podatkach i opłatach lokalnych (tekst jednolity : Dz.U. z 2006 r.Nr 121, poz.844, Nr 220, poz.1601, Nr 225, poz.1635, Nr 245,poz.1775, Nr 249,poz.1828, Nr 251, poz.1847; z 2008r. Nr 93,poz.585, Nr 116,poz.730, Nr 223,poz.1463; z 2009r. Nr 56,poz.458) oraz art.6 ust.9 ustawy z dnia 30 października 2002 r. o podatku leśnym (Dz.U. Nr 200,poz.1682, Nr216,poz.1826; z 2005r.Nr 143,poz.1199, Nr 164,poz.1365, Nr 179,poz.1484; z 2006r. Nr 245,poz.1775, Nr 249, poz.1825; z 2008r. Nr 116,poz.730; z 2009r. Nr 56, poz.458) uchwala się co następuje :

§ 1.

Określa się :

1/. wzór informacji w sprawie podatku od nieruchomości, rolnego, leśnego stanowiący załącznik Nr 1 do niniejszej uchwały ;
2/. wzór deklaracji na podatek od nieruchomości stanowiący załącznik Nr 2 do niniejszej uchwały
3/. wzór deklaracji na podatek rolny stanowiący załącznik Nr 3 do niniejszej uchwały
4/. wzór deklaracji na podatek leśny stanowiący załącznik Nr 4 do niniejszej uchwały

§ 2.

Traci moc Uchwała Nr II /12/ 2002 Rady Gminy w Miedzianej Górze z dnia 12 grudnia 2002 roku w sprawie określenia wzorów formularzy informacji i deklaracji na podatek leśny, rolny, od nieruchomości.

§ 3.

Wykonanie uchwały powierza się Wójtowi Gminy Miedziana Góra.

§ 4.

Uchwała podlega ogłoszeniu w Dzienniku Urzędowym Województwa Świętokrzyskiego , w prasie lokalnej oraz przez wywieszenie na tablicy ogłoszeń w Urzędzie Gminy .

§ 5.

Uchwała wchodzi w życie po upływie 14 dni od dnia jej ogłoszenia w Dzienniku Urzędowym Województwa Świętokrzyskiego i ma zastosowanie od 1 stycznia 2010 roku.

Przewodniczący Rady Gminy

Jan Szustak

Uzasadnienie do Uchwały Nr XXVIII/240/09 Rady Gminy Miedziana Góra z dnia 26 listopada 2009 roku

Niniejsza uchwała stanowi o wprowadzeniu na obszarze gminy Miedziana Góra wzorów formularzy informacji i deklaracji na podatek leśny, rolny, od nieruchomości.
Obowiązek ten wynika z przepisów ustaw wymienionych w podstawie uchwały.

PRZEWODNICZĄCY
Rady Gminy
Jan Szustak

1.Numer Identyfikacji Podatkowej składającego informację
.....

Załącznik Nr 1.
do Uchwały Rady Gminy Miedziana Góra
Nr XXVIII/240/09 z dnia 26 listopada 2009r.

INFORMACJA W SPRAWIE PODATKU OD NIERUCHOMOŚCI, ROLNEGO, LEŚNEGO[1]

na 2. Rok .....

Podstawa prawna: Ustawa z dnia 12 stycznia 1991 r. o podatkach i opłatach lokalnych (tekst jedn. Dz.U. z 2006 r. Nr 121, poz. 844 ze zm.)
Ustawa z dnia 15 listopada 1984r. o podatku rolnym (tekst jedn. z 2006 r. Dz.U. Nr 136 , poz. 969 ze zm.)
Ustawa z dnia 30 października 2002r. o podatku leśnym (Dz.U. Nr 200, poz.1682 ze zm.).

Składający: Formularz przeznaczony dla osób fizycznych będących właścicielami nieruchomości lub obiektów budowlanych, posiadaczami samoistnymi nieruchomości lub obiektów budowlanych, użytkownikami wieczystymi gruntów, posiadaczami nieruchomości lub ich części albo obiektów budowlanych lub ich części, stanowiących własność Skarbu Państwa lub jednostki samorządu terytorialnego.

Termin składania: W terminie 14 dni od zaistnienia okoliczności mających wpływ na powstanie, bądź wygaśnięcie obowiązku podatkowego lub zaistnienia zdarzenia mającego wpływ na wysokość podatku.

A. MIEJSCE SKŁADANIA INFORMACJI

3. Wójt Gminy Miedziana Góra
Adres ul. Urzędnicza 18 26-085 Miedziana Góra

B. DANE SKŁADAJĄCEGO INFORMACJĘ

B.1 DANE IDENTYFIKACYJNE

4. Rodzaj własności, posiadania (zaznaczyć właściwą kratkę)
❑ 1. właściciel ❑ 2. współwłaściciel ❑ 3. posiadacz samoistny ❑ 4. współposiadacz samoistny ❑ 5. użytkownik wieczysty
❑ 6. współużytkownik wieczysty ❑ 7. posiadacz ❑ 8. współposiadacz ❑ 9.użytkownik ❑ 10. dzierżawca

5. Obręb geodezyjny położenia przedmiotów opodatkowania oraz numer/y działek

6. Numer/y księgi wieczystej lub zbioru/ów dokumentów

7. Nazwisko, imię, data urodzenia*

8. Imię ojca, imię matki *

9. Numer PESEL*

B.2 ADRES ZAMIESZKANIA LUB ADRES DO KORESPONDENCJI

10. Kraj	11. Województwo	12. Powiat
13. Gmina	14. Ulica	15. Numer domu /lokalu
16. Miejscowość	17. Kod pocztowy	18. Poczta

C. OKOLICZNOŚCI POWODUJĄCE KONIECZNOŚĆ ZŁOŻENIA INFORMACJI

19. Okoliczności (zaznaczyć właściwą kratkę)
❑ 1. informacja składana po raz pierwszy na dany rok ❑ 2. korekta uprzednio złożonej informacji (wykazu)

I. PODATEK OD NIERUCHOMOŚCI

D. DANE DOTYCZĄCE PRZEDMIOTÓW OPODATKOWANIA (z wyjątkiem zwolnionych)		
D.1 POWIERZCHNIA GRUNTÓW		
	1. związanych z prowadzeniem działalności gospodarczej, bez względu na sposób zakwalifikowania w ewidencji gruntów i budynków	20. ..... m^2
	2. pod jeziorami, zajętych na zbiorniki wodne retencyjne lub elektrowni wodnych	21. ..... ha
	3. pozostałe grunty	22..... m^2
D.2 POWIERZCHNIA UŻYTKOWA BUDYNKÓW LUB ICH CZĘŚCI Do powierzchni użytkowej budynku lub jego części należy zaliczyć powierzchnię mierzoną, po wewnętrznej długości ścian na wszystkich kondygnacjach z wyjątkiem powierzchni klatek schodowych (w blokach) oraz szybów dźwigowych. Za kondygnację uważa się również garaże podziemne, piwnice, sutereny i poddasza użytkowe.		
	1. Mieszkalne - ogółem	23. ..... m^2
	w tym: - kondygnacji o wysokości od 1,40 do 2,20 m (zaliczyć 50% powierzchni) - kondygnacji o wysokości powyżej 2,20 m	24. ..... m^2 ..... m^2
	2. związanych z prowadzeniem działalności gospodarczej oraz od części budynków mieszkalnych zajętych na prowadzenie działalności gospodarczej ogółem w tym: - kondygnacji o wysokości od 1,40 do 2,20 m (zaliczyć 50% powierzchni) - kondygnacji o wysokości powyżej 2,20 m	25. ..... m^2 ..... m^2 ..... m^2
	3. zajęte na prowadzenie działalności gospodarczej w zakresie obrotu kwalifikowanym materiałem siewnym ogółem w tym: - kondygnacji o wysokości od 1,40 do 2,20 m (zaliczyć 50 % powierzchni) - kondygnacji o wysokości powyżej 2,20 m	26. ..... m^2 ..... m^2 ..... m^2
	4. zajęte na prowadzenie działalności gospodarczej w zakresie świadczenia usług medycznych ogółem w tym: - kondygnacji o wysokości od 1,40 do 2,20 m (zaliczyć 50% powierzchni) - kondygnacji o wysokości powyżej 2,20 m	27. ..... m^2 ..... m^2 ..... m^2
	5. pozostałych ogółem w tym: - kondygnacji o wysokości od 1,40 do 2,20 m (zaliczyć 50% powierzchni) - kondygnacji o wysokości powyżej 2,20 m	28. ..... m^2 ..... m^2 ..... m^2
D.3 BUDOWLE		
	1. budowle (związane z prowadzeniem działalności gospodarczej)	29. ..... zł

E. INFORMACJA O PRZEDMIOTACH ZWOLNIONYCH Z PODATKU OD NIERUCHOMOŚCI

(podać powierzchnię, bądź wartość budowli przedmiotów zwolnionych oraz przepis prawa – z jakiego tytułu występuje zwolnienie)

30. budynki gospodarcze lub ich części położone na gruntach gospodarstw rolnych, służące wyłącznie działalności rolniczej (stodoły, obory, szopy...) ..... m^2

31. inne ..... m^2.

II. PODATEK ROLNY

F. DANE DOTYCZĄCE PRZEDMIOTÓW OPODATKOWANIA (włącznie ze zwolnionymi)

Klasy użytków wynikające z ewidencji gruntów	Powierzchnia gruntów w hektarach fizycznych					
	grunty orne (symbol R)	użytki zielone (symbol Ł, Ps)	grunty rolne zabudowane (symbol BR, B Ł, BPs)	sady (symbol SR, SŁ, SPs)	grunty zadrzewione i zakrzewione (symbol Lz)	ogółem (ha fizyczne)
I						32.
II						33.
III						34.
III a						35.
III b						36.
IV						37.
IV a						38.
IV b						39.
V						40.
VI						41.
RAZEM						**42.**

Grunty pod stawami:		
	- zarybione (gatunek ryb)	43.
	- nie zarybione	44.
Rowy		45.
OGÓŁEM		46.

III. PODATEK LEŚNY

G. POWIERZCHNIA LASU (wynikająca z ewidencji gruntów) w tym:	w ha fizycznych
- lasy ochronne	47.
- lasy wchodzące w skład rezerwatów przyrody i parków narodowych	48.
- lasy zwolnione od podatku leśnego z drzewostanem w wieku do 40 lat	49.
- lasy wpisane indywidualnie do rejestru zabytków	50.
- użytki ekologiczne	51.
- lasy pozostałe podlegające opodatkowaniu	52.

H. OŚWIADCZENIE I PODPIS SKŁADAJĄCEGO / OSOBY REPREZENTUJĄCEJ SKŁADAJĄCEGO

Uprzedzony/a o odpowiedzialności karnej z art.233 §1 KK oświadczam, że podane przeze mnie dane są zgodne z prawdą.

53. Imię	54. Nazwisko
55. Data wypełnienia (dzień - miesiąc - rok)	56. Podpis (pieczęć) składającego / osoby reprezentującej składającego

I. ADNOTACJE ORGANU PODATKOWEGO

34. Uwagi organu podatkowego	
57. Identyfikator przyjmującego formularz	58. Data i podpis przyjmującego formularz

* w przypadku gdy osobie fizycznej nie nadano numeru ewidencyjnego PESEL wykazuje się datę urodzenia wraz z imionami rodziców

[1] niepotrzebne skreślić

PRZEWODNICZĄCY
Rady Gminy
J. Sawstak

1.Numer Identyfikacji Podatkowej składającego deklarację
.....

Załącznik Nr 2
do Uchwały Rady Gminy Miedziana Góra
Nr XXVIII/240/09 z dnia 26 listopada 2009 r.

DN – 1 DEKLARACJA NA PODATEK OD NIERUCHOMOŚCI

na 2. Rok

Podstawa prawna: Ustawa z dnia 12 stycznia 1991 r. o podatkach i opłatach lokalnych (Tekst jedn. Dz.U. z 2006 r. Nr 121, poz. 844 ze zm.).

Składający: Formularz przeznaczony dla osób prawnych, jednostek organizacyjnych oraz spółek nie mających osobowości prawnej będących właścicielami nieruchomości lub obiektów budowlanych, posiadaczami samoistnymi nieruchomości lub obiektów budowlanych, użytkownikami wieczystymi gruntów, posiadaczami nieruchomości lub ich części albo obiektów budowlanych lub ich części, stanowiących własność Skarbu Państwa lub jednostki samorządu terytorialnego oraz dla osób fizycznych będących współwłaścicielami lub współposiadaczami z osobami prawnymi, bądź z innymi jednostkami organizacyjnymi nieposiadającymi osobowości prawnej lub z spółkami nieposiadającymi osobowości prawnej, z wyjątkiem osób tworzących wspólnotę mieszkaniową.

Termin składania: Do 15 stycznia każdego roku podatkowego; w terminie 14 dni od zaistnienia okoliczności mających wpływ na powstanie, bądź wygaśnięcie obowiązku podatkowego lub zaistnienia zdarzeń mających wpływ na wysokość podatku.

Miejsce składania: Wójt Gminy Miedziana Góra właściwy ze względu na miejsce położenia przedmiotów opodatkowania.

A. MIEJSCE SKŁADANIA DEKLARACJI

3. Wójt Gminy Miedziana Góra
Adres: 26-085 Miedziana Góra, ul. Urzędnicza 18

B. DANE SKŁADAJĄCEGO DEKLARACJĘ (niepotrzebne skreślić)

* - dotyczy składającego deklarację niebędącego osobą fizyczną ** - dotyczy składającego deklarację będącego osobą fizyczną

B.1 DANE IDENTYFIKACYJNE

4. Rodzaj składającego deklarację (zaznaczyć właściwą kratkę)
❑ 1. osoba fizyczna ❑ 2. osoba prawna ❑ 3. jednostka organizacyjna
❑ 4. spółka nie mająca osobowości prawnej

5. Rodzaj własności, posiadania (zaznaczyć właściwą kratkę)
❑ 1. właściciel ❑ 2. współwłaściciel ❑ 3. posiadacz samoistny ❑ 4. współposiadacz samoistny ❑ 5. użytkownik wieczysty
❑ 6. współużytkownik wieczysty ❑ 7. posiadacz ❑ 8. współposiadacz

6. Miejsce/a (adres/y) położenia przedmiotów opodatkowania oraz numer/y działek

7. Numer/y księgi wieczystej lub zbioru/ów dokumentów

8. Nazwa pełna * / Nazwisko, pierwsze imię, data urodzenia**

9. Nazwa skrócona* / imię ojca, imię matki**

10. Identyfikator REGON* / Numer PESEL**

B.2 ADRES SIEDZIBY* / ADRES ZAMIESZKANIA**

11. Kraj	12. Województwo	13. Powiat
14. Gmina	15. Ulica	16. Numer domu / Numer lokalu
17. Miejscowość	18. Kod pocztowy	19. Poczta

C. OKOLICZNOŚCI POWODUJĄCE KONIECZNOŚĆ ZŁOŻENIA DEKLARACJI

20. Okoliczności (zaznaczyć właściwą kratkę)
❑ 1. deklaracja roczna ❑ 2. korekta deklaracji rocznej

D. DANE DOTYCZĄCE PRZEDMIOTÓW OPODATKOWANIA (z wyjątkiem zwolnionych)

Wyszczególnienie	Podstawa opodatkowania	Stawka podatku wynikająca z Uchwały Rady Gminy..... (ogłoszona w Dz. Urzędowym Województwa ..... w roku poprzedzającym dany rok podatkowy) w zł,gr	Kwota podatku w zł,gr (należy zaokrąglić do pełnych dziesiątek groszy)

D.1 POWIERZCHNIA GRUNTÓW			
1. związanych z prowadzeniem działalności gospodarczej, bez względu na sposób zakwalifikowania w ewidencji gruntów i budynków	21. ..... m^2	22.	23. .....
2. pod jeziorami, zajętych na zbiorniki wodne retencyjne lub elektrowni wodnych	24. ..... ha	25.	26. .....
3. pozostałe grunty	27. ..... m^2	28.	29. .....
D.2 POWIERZCHNIA UŻYTKOWA BUDYNKÓW LUB ICH CZĘŚCI (*)			
1. mieszkalnych - ogółem	30. ..... m^2	31.	32. .....
w tym: - kondygnacji o wysokości od 1,40 do 2,20 m (zaliczyć 50% powierzchni)	33. ..... m^2	34.	35. .....
- kondygnacji o wysokości powyżej 2,20 m	..... m^2	.....	.....

* Do powierzchni użytkowej budynku lub jego części należy zaliczyć powierzchnię mierzoną, po wewnętrznej długości ścian na wszystkich kondygnacjach, z wyjątkiem powierzchni klatek schodowych oraz szybów dźwigowych. Za kondygnację uważa się również garaże podziemne, piwnice, sutereny i poddasza użytkowe.

2. związanych z prowadzeniem działalności gospodarczej oraz od części budynków mieszkalnych zajętych na prowadzenie działalności gospodarczej ogółem,	36. ..... m^2	37.	38. .....
w tym: - kondygnacji o wysokości od 1,40 do 2,20 m (zaliczyć 50% powierzchni)	..... m^2	.....	.....
- kondygnacji o wysokości powyżej 2,20 m	..... m^2	.....	.....
3. zajęte na prowadzenie działalności gospodarczej w zakresie obrotu kwalifikowanym materiałem siewnym ogółem,	39. ..... m^2	40.	41. .....
w tym: - kondygnacji o wysokości od 1,40 do 2,20 m (zaliczyć 50% powierzchni)	..... m^2	.....	.....
- kondygnacji o wysokości powyżej 2,20 m	..... m^2	.....	.....
4. zajęte na prowadzenie działalności gospodarczej w zakresie świadczenia usług medycznych ogółem,	42. ..... m^2	43.	44. .....
w tym: - kondygnacji o wysokości od 1,40 do 2,20 m (zaliczyć 50% powierzchni)	..... m^2	.....	.....
- kondygnacji o wysokości powyżej 2,20 m	..... m^2	.....	.....
5. pozostałych ogółem	45. ..... m^2	46.	47. .....
w tym: - kondygnacji o wysokości od 1,40 do 2,20 m (zaliczyć 50% powierzchni)	..... m^2	.....	.....
- kondygnacji o wysokości powyżej 2,20 m	..... m^2	.....	.....
D.3 BUDOWLE			
1. budowle (wartość, o której mowa w przepisach o podatkach dochodowych)	48.	49.	50. .....
E. ŁĄCZNA KWOTA PODATKU			
Kwota podatku (suma kwot z kol. D) należy zaokrąglić do pełnych złotych***			51. .....

F. INFORMACJA O PRZEDMIOTACH ZWOLNIONYCH

(podać powierzchnię, bądź wartość budowli przedmiotów zwolnionych, stawkę podatku, kwotę zwolnienia oraz przepis prawa - z jakiego tytułu występuje zwolnienie)

G. OŚWIADCZENIE I PODPIS SKŁADAJĄCEGO / OSOBY REPREZENTUJĄCEJ SKŁADAJĄCEGO

Oświadczam, że podane przeze mnie dane są zgodne z prawdą.

52. Imię	53. Nazwisko
54. Data wypełnienia (dzień - miesiąc - rok)	55. Podpis (pieczęć) składającego / osoby reprezentującej składającego

H. ADNOTACJE ORGANU PODATKOWEGO

56. Uwagi organu podatkowego	
57. Identyfikator przyjmującego formularz	58. Data i podpis przyjmującego formularz

**** Zgodnie z art. 63 § 1 ustawy z dnia 29 sierpnia 1997r. – Ordynacja podatkowa (tekst jednolity Dz. U. z 2005r. Nr 8, poz. 60 ze zm.), podstawy opodatkowania, kwoty podatków, odsetki za zwłokę, opłaty prolongacyjne, oprocentowanie nadpłat oraz wynagrodzenia przysługujące płatnikom zaokrągla się do pełnych złotych, w ten sposób, że końcówki kwot wynoszącej mniej niż 50 groszy pomija się,*
a końcówki kwot wynoszące 50 i więcej groszy podwyższa się do pełnych złotych.

Na podstawie art. 3a ustawy z dnia 17 czerwca 1996r. o postępowaniu egzekucyjnym w administracji (Dz. U. z 2005 r. Nr 229 poz. 1954 z póź. zm.) niniejsza deklaracja stanowi podstawę do wystawienia tytułu wykonawczego.

PRZEWODNICZĄCY
Rady Gminy
Jan Szustak

1.Numer Identyfikacji Podatkowej składającego deklarację
.....

Załącznik Nr 3
do Uchwały Rady Gminy Miedziana Góra
Nr XXVIII/240/09 z dnia 26 listopada 2009 r.

DR – 1

DEKLARACJA NA PODATEK ROLNY

na | 2. Rok ..... |

Podstawa prawna: Ustawa z dnia 15 listopada 1984 r. o podatku rolnym (Tekst jedn. z 2006 r. Dz.U. Nr 136, poz. 969 ze zm.)
Składający: Formularz przeznaczony dla osób prawnych, jednostek organizacyjnych oraz spółek nie mających osobowości prawnej będących właścicielami gruntów, posiadaczami samoistnymi gruntów, użytkownikami wieczystymi gruntów, posiadaczami gruntów stanowiących własność Skarbu Państwa lub jednostki samorządu terytorialnego oraz dla osób fizycznych będących współwłaścicielami lub współposiadaczami z osobami prawnymi, bądź z innymi jednostkami organizacyjnymi nieposiadającymi osobowości prawnej lub ze spółkami nieposiadającymi osobowości prawnej.
Termin składania: Do 15 stycznia każdego roku podatkowego; w terminie 14 dni od zaistnienia okoliczności mających wpływ na powstanie, bądź wygaśnięcie obowiązku podatkowego lub zaistnienia zdarzeń mających wpływ na wysokość podatku.
Miejsce składania: Wójt Gminy Miedziana Góra właściwy ze względu na miejsce położenia gruntów.

A. MIEJSCE SKŁADANIA DEKLARACJI

3. Wójt Gminy Miedziana Góra
Adres: 26-085 Miedziana Góra, ul. Urzędnicza 18

B. DANE SKŁADAJĄCEGO DEKLARACJĘ (niepotrzebne skreślić)

* - dotyczy składającego deklarację niebędącego osobą fizyczną ** - dotyczy składającego deklarację będącego osobą fizyczną

B.1 DANE IDENTYFIKACYJNE

4. Rodzaj składającego deklarację (zaznaczyć właściwą kratkę)
❑ 1. osoba fizyczna ❑ 2. osoba prawna ❑ 3. jednostka organizacyjna
❑ 4. spółka nie mająca osobowości prawnej

5. Rodzaj własności, posiadania (zaznaczyć właściwą kratkę)
❑ 1. właściciel ❑ 2. współwłaściciel ❑ 3. posiadacz samoistny ❑ 4. współposiadacz samoistny ❑ 5. użytkownik wieczysty
❑ 6. współużytkownik wieczysty ❑ 7. posiadacz ❑ 8. współposiadacz

6. Miejsce/a (adres/y) położenia przedmiotów opodatkowania oraz numer/y działek

7. Numer/y księgi wieczystej lub zbioru/ów dokumentów

8. Nazwa pełna* / Nazwisko, pierwsze imię, data urodzenia**

9. Nazwa skrócona* / imię ojca, imię matki**

10. Identyfikator REGON* / Numer PESEL**

B.2 ADRES SIEDZIBY* / ADRES ZAMIESZKANIA**

11. Kraj	12. Województwo	13. Powiat
14. Gmina	15. Ulica	16. Numer domu / Numer lokalu
17. Miejscowość	18. Kod pocztowy	19. Poczta

C. OKOLICZNOŚCI POWODUJĄCE KONIECZNOŚĆ ZŁOŻENIA DEKLARACJI

20. Okoliczności (zaznaczyć właściwą kratkę)
❑ 1. deklaracja roczna ❑ 2. korekta deklaracji rocznej

D. DANE DOTYCZĄCE PRZEDMIOTÓW OPODATKOWANIA (włącznie ze zwolnionymi)

	Klasy użytków wynikające z ewidencji gruntów i budynków	Powierzchnia gruntu w hektarach fizycznych			Liczba hektarów przelicze-niowych	Stawka z 1 ha (przelicze-niowego lub fizycznego) w zł,gr	Wymiar podatku rolnego w zł,gr
		Ogółem	Nie podlegające przeliczeniu na ha przeliczeniowe	Podlegające przeliczeniu na hektary przeliczeniowe			
	Grunty orne						
	I						

	II						
	IIIa						
	IIIb						
	IVa						
	IVb						
	V						
	VI						
	VIz						
	Sady						
	I						
	II						
	IIIa						
	IIIb						
	IVa						
	IVb						
	V						
	VI						
	VIz						
	Użytki zielone						
	I						
	II						
	III						
	IV						
	V						
	VI						
	VIz						
	Grunty rolne zabudowane						
	I						
	II						
	IIIa						
	III						
	IIIb						
	IVa						
	IV						
	IVb						
	V						
	VI						
	VIz						
	Grunty pod stawami						
	a) zarybione, łososiem, trocią, głowacicą, palią i pstrągiem						
	b) zarybione innymi gatunkami ryb niż w poz. a)						
	c) grunty pod stawami niezarybionymi						
	Rowy						
	Grunty zadrzewione i zakrzaczone położone na UR						
	I						
	II						

	IIIa						
	III						
	IIIb						
	IVa						
	IV						
	V						
	VI						
	VIz						
	Razem (bez zwolnień)						

E. INFORMACJA O PRZEDMIOTACH ZWOLNIONYCH

(podać rodzaj, klasę i powierzchnię gruntów zwolnionych , kwotę zwolnienia oraz przepis prawa - z jakiego tytułu występuje zwolnienie)

F. ULGI W PODATKU ROLNYM OD GRUNTÓW		
	1. z tytułu nabycia lub objęcia w zagospodarowanie gruntów	
	2. inwestycyjne	
	3. górskie	
	4. inne	
	Razem	

G. ŁĄCZNA KWOTA PODATKU		
	Kwota podatku (różnica kwot z D – F) należy zaokrąglić do pełnych złotych***	

H. OŚWIADCZENIE I PODPIS SKŁADAJĄCEGO / OSOBY REPREZENTUJĄCEJ SKŁADAJĄCEGO

Oświadczam, że podane przeze mnie dane są zgodne z prawdą.

21. Imię	22. Nazwisko
23. Data wypełnienia (dzień - miesiąc - rok)	24. Podpis (pieczęć) składającego / osoby reprezentującej składającego

I. ADNOTACJE ORGANU PODATKOWEGO

23. Uwagi organu podatkowego	
25. Identyfikator przyjmującego formularz	26.Data i podpis przyjmującego formularz

**** Zgodnie z art. 63 § 1 ustawy z dnia 29 sierpnia 1997r. – Ordynacja podatkowa (tekst jednolity Dz. U. z 2005r. Nr 8, poz. 60 ze zm.), podstawy opodatkowania, kwoty podatków, odsetki za zwłokę, opłaty prolongacyjne, oprocentowanie nadpłat oraz wynagrodzenia przysługujące płatnikom zaokrągla się do pełnych złotych, w ten sposób, że końcówki kwot wynoszącej mniej niż 50 groszy pomija się,*
a końcówki kwot wynoszące 50 i więcej groszy podwyższa się do pełnych złotych.

Na podstawie art. 3a ustawy z dnia 17 czerwca 1996r. o postępowaniu egzekucyjnym w administracji (Dz. U. z 2005 r. Nr 229 poz. 1954 z póź. zm.) niniejsza deklaracja stanowi podstawę do wystawienia tytułu wykonawczego.

PRZEWODNICZĄCY
Rady Gminy

1. Numer Identyfikacji Podatkowej składającego deklarację
.....

Załącznik Nr 4
do Uchwały Rady Gminy Miedziana Góra
Nr XXVIII/240/09 z dnia 26 listopada 2009 r.

DL-1

DEKLARACJA NA PODATEK LEŚNY

na

2. Rok
.....

Podstawa prawna: Ustawa z dnia 30 października 2002 r. o podatku leśnym (Dz.U. Nr 200, poz. 1682 ze zm.).
Składający: Formularz przeznaczony dla osób prawnych, jednostek organizacyjnych oraz spółek nie mających osobowości prawnej będących właścicielami lasów, posiadaczami samoistnymi lasów, użytkownikami wieczystymi lasów, posiadaczami lasów stanowiących własność Skarbu Państwa lub jednostki samorządu terytorialnego oraz dla osób fizycznych będących współwłaścicielami lub współposiadaczami z osobami prawnymi, bądź z innymi jednostkami organizacyjnymi nieposiadającymi osobowości prawnej lub z spółkami nieposiadającymi osobowości prawnej..
Termin składania: Do dnia 15 stycznia każdego roku podatkowego; w terminie 14 dni od zaistnienia okoliczności mających wpływ na powstanie, bądź wygaśnięcie obowiązku podatkowego lub zaistnienia zdarzeń mających wpływ na wysokość podatku.
Miejsce składania: Wójt Gminy Miedziana Góra właściwy ze względu na miejsce położenia lasu.

A. MIEJSCE SKŁADANIA DEKLARACJI

3. Wójt Gminy Miedziana Góra
Adres: 26-085 Miedziana Góra, ul. Urzędnicza 18

B. DANE SKŁADAJĄCEGO DEKLARACJĘ (niepotrzebne skreślić)

* - dotyczy składającego deklarację ni e będącego osobą fizyczną ** - dotyczy składającego deklarację będącego osobą fizyczną

B.1 DANE IDENTYFIKACYJNE

4. Rodzaj składającego deklarację (zaznaczyć właściwą kratkę)
❑ 1. osoba fizyczna ❑ 2. osoba prawna ❑ 3. jednostka organizacyjna
❑ 4. spółka nie mająca osobowości prawnej

5. Rodzaj własności, posiadania (zaznaczyć właściwą kratkę)
❑ 1. właściciel ❑ 2. współwłaściciel ❑ 3. posiadacz samoistny ❑4. współposiadacz samoistny ❑5. użytkownik wieczysty
❑ 5. współużytkownik wieczysty ❑ 6. posiadacz ❑ 7. współposiadacz

6. Miejsce/a (adres/y) położenia lasu oraz numer/y działek

7. Numer/y księgi wieczystej lub zbioru/ów dokumentów

8. Nazwa pełna* / Nazwisko, pierwsze imię, data urodzenia**

9. Nazwa skrócona* /Imię ojca, imię matki**

10. Identyfikator REGON* / Numer PESEL**

B.2 ADRES SIEDZIBY* / ADRES ZAMIESZKANIA**

11. Kraj	12. Województwo	13. Powiat
14. Gmina	15. Ulica	16. Nr domu/Nr lokalu
17. Miejscowość	18. Kod pocztowy	19. Poczta

C. OKOLICZNOŚCI POWODUJĄCE KONIECZNOŚĆ ZŁOŻENIA DEKLARACJI

20. Okoliczności (zaznaczyć właściwą kratkę)
❑ 1. deklaracja roczna ❑ 2. korekta deklaracji rocznej

D. DANE DOTYCZĄCE PRZEDMIOTÓW OPODATKOWANIA

D.1 Z WYJĄTKIEM ZWOLNIONYCH

Wyszczególnienie	Powierzchnia w hektarach fizycznych	Stawka podatku (0,220 m^3 drewna x cena drewna) w zł, gr	Podatek w zł, gr - należy zaokrąglić do pełnych dziesiątek groszy (rubr. 2 x rubr.3)
1	2	3	4

	1. Lasy ochronne			
	2. Lasy wchodzące w skład rezerwatów przyrody i parków narodowych			
	3. Lasy pozostałe (nie wymienione w wierszu 1 i 2)			
	4. Razem (wiersz 1 – 3) należy zaokrąglić do pełnych złotych***			

E. INFORMACJA O PRZEDMIOTACH ZWOLNIONYCH

(podać powierzchnię zwolnionego lasu oraz przepis prawa - z jakiego tytułu występuje zwolnienie)

F. OŚWIADCZENIE I PODPIS SKŁADAJĄCEGO / OSOBY REPREZENTUJĄCEJ SKŁADAJĄCEGO

Oświadczam, że podane przeze mnie dane są zgodne z prawdą.

21. Imię	22. Nazwisko
23. Data wypełnienia (dzień - miesiąc - rok)	24. Podpis (pieczęć) składającego / osoby reprezentującej składającego

G. ADNOTACJE ORGANU PODATKOWEGO

25. Uwagi organu podatkowego	
26. Identyfikator przyjmującego formularz	27. Data i podpis przyjmującego formularz

**** Zgodnie z art. 63 § 1 ustawy z dnia 29 sierpnia 1997r. – Ordynacja podatkowa (tekst jednolity Dz. U. z 2005r. Nr 8, poz. 60 ze zm.), podstawy opodatkowania, kwoty podatków, odsetki za zwłokę, opłaty prolongacyjne, oprocentowanie nadpłat oraz wynagrodzenia przysługujące płatnikom zaokrągla się do pełnych złotych, w ten sposób, że końcówki kwot wynoszącej mniej niż 50 groszy pomija się, a końcówki kwot wynoszące 50 i więcej groszy podwyższa się do pełnych złotych.*

Na podstawie art. 3a ustawy z dnia 17 czerwca 1996r. o postępowaniu egzekucyjnym w administracji (Dz. U. z 2005 r. Nr 229 poz. 1954 z póź. zm.) niniejsza deklaracja stanowi podstawę do wystawienia tytułu wykonawczego.

PRZEWODNICZĄCY
Rady Gminy
Jan Szustak

UCHWAŁA Nr XXVIII/241/09

Rady Gminy Miedziana Góra

z dnia 26 listopada 2009r.

w sprawie określenia wysokości stawek podatku od środków transportowych

Na podstawie art. 18 ust. 2 pkt 8 i art. 40 ust. 1, art. 41 ust 1 i art. 42 ustawy z dnia 8 marca 1990 r. o samorządzie gminnym (tekst jednolity: Dz.U. z 2001 r. Nr 142, poz. 1591, z 2002 r. Nr 23, poz. 220, Nr 62, poz. 558, Nr 113, poz. 984, Nr 153, poz. 1271, Nr 214, poz. 1806, z 2003 r. Nr 80, poz. 717, Nr 162, poz. 1568, z 2004 r. Nr 102, poz. 1055, Nr 116, poz. 1203, Nr 167, poz. 1759, z 2005 r. Nr 172, poz. 1441, Nr 175, poz. 1457, z 2006 r. Nr 17, poz. 128, Nr 181, poz. 1337, z 2007 r. Nr 48, poz. 327, Nr 138, poz. 974, Nr 173, poz. 1218, z 2008 r. Nr 180, poz. 1111, Nr 223, poz. 1458., z 2009 r. Nr 52, poz. 420, Nr 157, poz. 1241) i art. 10 ust. 1 i 2 ustawy z dnia 12 stycznia 1991 r. o podatkach i opłatach lokalnych (tekst jednolity: Dz.U. z 2006 r. Nr 121, poz. 844, Nr 220, poz. 1601, Nr 225, poz. 1635, Nr 245, poz. 1775, Nr 249, poz. 1828, Nr 251, poz. 1847, z 2008 r. Nr 93, poz. 585, Nr 116, poz. 730, Nr 223, poz. 1463) Rada Gminy uchwala co następuje:

§ 1.

Określa się wysokość rocznych stawek podatku od środków transportowych:

1. Od samochodu ciężarowego o dopuszczalnej masie całkowitej powyżej 3,5 tony i poniżej 12 ton:

   a) powyżej 3,5 tony do 5,5 tony włącznie - **650 zł.**
   b) powyżej 5,5 tony do 9 ton włącznie - **850 zł.**
   c) powyżej 9 ton i poniżej 12 ton - **1100 zł.**

2. Od samochodu ciężarowego o dopuszczalnej masie całkowitej równej lub wyższej niż 12 ton:

Liczba osi jezdnych i dopuszczalna masa całkowita (w tonach)		**Stawki podatku (w złotych)**	
nie mniej niż	**mniej niż**	**Osie jezdne z zawieszeniem pneumatycznym lub zawieszeniem uznanym za równoważne**	**Inne systemy zawieszenia osi jezdnych**
Dwie osie			
12	13	550	800
13	14	650	1000
14	15	750	1200
15		850	1490
Trzy osie			
12	17	500	800
17	19	600	900
19	21	800	1100
21	23	1000	1500
23	25	1250	1700
25		1250	1700
cztery osie i więcej			
12	25	700	800
25	27	900	1200
27	29	1200	1700
29	31	1700	2480
31		1800	2480

3. Od ciągnika siodłowego lub balastowego przystosowanego do używania łącznie z naczepą lub przyczepą o dopuszczalnej masie całkowitej zespołu pojazdów od 3,5 tony i poniżej 12 ton: - **1100 zł.**

4. Od ciągnika siodłowego lub balastowego przystosowanego do używania łącznie z naczepą lub przyczepą o dopuszczalnej masie całkowitej zespołu pojazdów równej lub wyższej niż 12 ton:

Liczba osi jezdnych i dopuszczalna masa całkowita zespołu pojazdów (w tonach)		Stawki podatku (w złotych)	
nie mniej niż	mniej niż	Osie jezdne z zawieszeniem pneumatycznym lub zawieszeniem uznanym za równoważne	Inne systemy zawieszenia osi jezdnych
dwie osie			
12	18	300	400
18	25	1000	1300
25	31	1500	1950
31		1600	1960
Trzy osie			
12	40	1300	1750
40		1750	2580
cztery osie i więcej			
12	40	1500	1700
40		1700	2500

5. Od przyczepy lub naczepy, które łącznie z pojazdem silnikowym posiadają dopuszczalną masę całkowitą od 7 ton i poniżej 12 ton, z wyjątkiem związanych wyłącznie z działalnością rolniczą prowadzoną przez podatnika podatku rolnego: **- 400 zł.**

6. Od przyczepy lub naczepy, które łącznie z pojazdem silnikowym posiadają dopuszczalną masę całkowitą równą lub wyższą niż 12 ton z wyjątkiem związanych wyłącznie z działalnością rolniczą prowadzoną przez podatnika podatku rolnego:

Liczba osi jezdnych i dopuszczalna masa całkowita zespołu pojazdów (w tonach)		Stawki podatku (w złotych)	
nie mniej niż	mniej niż	Osie jezdne z zawieszeniem pneumatycznym lub zawieszeniem uznanym za równoważne	Inne systemy zawieszenia osi jezdnych
jedna oś			
12	18	400	600
18	25	600	800
25		600	800
dwie osie			
12	28	400	500
28	33	700	1100
33	38	900	1310
38		1300	1720
trzy osie i więcej			
12	38	800	1000
38		1300	1300

7. Od autobusów w zależności od liczby miejsc do siedzenia:
   a) mniejszej niż 30 miejsc **- 1200 zł.**
   b) równej lub wyższej niż 30 miejsc **- 1750 zł.**

§ 2.

Wykonanie uchwały powierza się Wójtowi Gminy.

§ 3.

Uchwała podlega ogłoszeniu w Dzienniku Urzędowym Województwa Świętokrzyskiego, w prasie lokalnej oraz przez wywieszenie na tablicy ogłoszeń w Urzędzie Gminy.

§ 4.

1. Traci moc Uchwała Nr X/87/07 Rady Gminy Miedziana Góra z dnia 29 listopada 2007 roku ogłoszona w Dzienniku Urzędowym Nr 232 poz. 3382 z dnia 12 grudnia 2007 roku.
2. Uchwała wchodzi w życie po upływie 14 dni od dnia jej ogłoszenia w Dzienniku Urzędowym Województwa Świętokrzyskiego i ma zastosowanie od 1 stycznia 2010 roku.

Przewodniczący Rady Gminy

Jan Szustak

Uzasadnienie:

W związku z ukazaniem się Obwieszczenia Ministra Finansów z dnia 6 października 2009 r. w sprawie stawek podatku od środków transportowych obowiązujących w 2010 r. (M.P. z 2009 r. Nr 67, poz. 872) oraz Obwieszczenia Ministra Finansów z dnia 3 sierpnia 2009 roku w sprawie górnych granic stawek kwotowych podatków i opłat lokalnych w 2010 r. (M.P. z 2009 r. Nr 52 poz. 742) zostały opracowane nowe stawki podatku od środków transportowych na 2010 r.

Po zatwierdzeniu nowych stawek na posiedzeniach Komisji Finansów i Inwestycji oraz Komisji Sfery Budżetowej proponuje się wprowadzenie tych zmian w formie uchwały na sesji w dniu 26 listopada 2009 r.

PRZEWODNICZĄCY
Rady Gminy
Jan Szustak

Uchwała Nr XXVIII/242/2009
Rady Gminy w Miedzianej Górze
z dnia 26 listopada 2009 r.

w sprawie przystąpienia do Projektu inwestycyjnego pod nazwą „e-świętokrzyskie Rozbudowa Infrastruktury Informatycznej JST" i zabezpieczenia wkładu własnego.

Na podstawie art. 10 ust.1 i art.18 ust. 1 ustawy z dnia 8 marca 1990 r. o samorządzie gminnym (Dz.U.z 2001 r. Nr 142, po. 1591, z późn. zm.), w związku z art. 2 ust. 1 punkt 1 i art. 13 ust.1 ustawy o informatyzacji działalności podmiotów realizujących zadnia publiczne (Dz.U z 2005 r Nr 64, poz. 565 z późn. zm.) Rada Gminy Miedziana Góra uchwala, co następuje:

§ 1

Wyraża się zgodę na przystąpienie i współfinansowanie przez Gminę Miedziana Góra Projektu pn. *„e-świętokrzyskie Rozbudowa Infrastruktury Informatycznej JST"* realizowanego w ramach Regionalnego Programu Operacyjnego Województwa Świętokrzyskiego na lata 2007-2013, Oś priorytetowa 2, Wsparcie innowacyjności, budowa społeczeństwa informacyjnego oraz wzrost potencjału inwestycyjnego regionu, Działanie 2.2. Budowa infrastruktury społeczeństwa informacyjnego, współfinansowanego z Europejskiego Funduszu Rozwoju Regionalnego - zwanego dalej Projektem.

§ 2

Zobowiązania finansowe Gminy Miedziana Góra wynikające z realizacji Projektu, obejmujące:

1) wkład własny Gminy w kwocie szacunkowej 46 681,35 (15% wartości zadania realizowanego w Gminie),
2) koszty niekwalifikowane projektu w wysokości 3% wartości zadania inwestycyjnego realizowanego w Gminie w kwocie 8 723 zł.
3) koszty niekwalifikowane wynikające z wydatków na szkolenia związane z realizacją Projektu w kwocie 20 000 zł.

zostaną pokryte z dochodów budżetu Gminy Miedziana Góra i zabezpieczone na ten cel w uchwałach budżetowych w latach 2010-2012

§ 3

Upoważnia się Wójta do zaciągnięcia zobowiązania długoterminowego i podpisania weksla in blanco wraz z deklaracją wekslową na zabezpieczenie całkowitego udziału Gminy Miedziana Góra w Projekcie, w kwocie stanowiącej sumę wkładu własnego Gminy oraz kosztów niekwalifikowanych projektu w wysokości 75 404,35 zł.
Realizacja zabezpieczenia następować będzie z dochodów własnych Gminy.

§ 4

W celu realizacji przedsięwzięcia, o którym mowa w § 1, upoważnia się Wójta Gminy Miedziana Góra do zawarcia porozumienia w sprawie realizacji Projektu „e- świętokrzyskie Rozbudowa Infrastruktury Informatycznej JST"

§ 5

Wykonanie uchwały powierza się Wójtowi Gminy Miedziana Góra.

§ 6

Uchwała wchodzi w życie z dniem podjęcia.

RADCA PRAWNY
Ewa Kokowska
ADWOKAT

PRZEWODNICZĄCY
Rady Gminy
Jan Sruściak

UZASADNIENIE

Podjęcie uchwały jest niezbędne dla realizacji zadań w zakresie rozbudowy infrastruktury na obszarze Gminy w ramach Regionalnego programu Operacyjnego Województwa Świętokrzyskiego 2007 – 2013. Jest to kolejny etap przygotowań projektu „ e-świętokrzyskie" polegającego na rozbudowie infrastruktury informatycznej jednostek samorządu terytorialnego tj. poszczególnych Gminy w tym Gminy Miedziana Góra. Konsekwencją podjęcia uchwały będzie podpisanie umowy o współpracy partnerskiej w celu złożenia wniosku o dofinansowanie zadania z Europejskiego Funduszu Rozwoju Regionalnego.

Udział naszej Gminy w tym przedsięwzięciu jest jak najbardziej wskazany ze względów ekonomicznych i technicznych. Realizacja tego zadania przez Gminę indywidualnie byłaby bardzo kosztowna i technicznie skomplikowana.

PRZEWODNICZĄCY
Rady Gminy
Jan Szustak

Uchwała Nr XXVIII/243/2009
Rady Gminy w Miedzianej Górze
z dnia 26 listopada 2009 roku

w sprawie przystąpienia do Projektu inwestycyjnego pod nazwą „e-świętokrzyskie Budowa Systemu Informacji Przestrzennej Województwa Świętokrzyskiego" i zabezpieczenia wkładu własnego.

Na podstawie art. 10 ust.1 i art.18 ust. 1 ustawy z dnia 8 marca 1990 r. o samorządzie gminnym (Dz.U.z 2001 r. Nr 142, po. 1591, z późn. zm.), w związku z art. 2 ust. 1 punkt 1 i art. 13 ust.1 ustawy o informatyzacji działalności podmiotów realizujących zadnia publiczne (Dz.U z 2005 r Nr 64, poz. 565 z późn. zm.) Rada Gminy Miedziana Góra uchwala, co następuje:

§ 1

Wyraża się zgodę na przystąpienie i współfinansowanie przez Gminę Miedziana Góra Projektu pn.„e-świętokrzyskie Budowa Systemu Informacji Przestrzennej Województwa Świętokrzyskiego" realizowanego w ramach Regionalnego Programu Operacyjnego Województwa Świętokrzyskiego na lata 2007-2013, Oś priorytetowa 2, Wsparcie innowacyjności, budowa społeczeństwa informacyjnego oraz wzrost potencjału inwestycyjnego regionu, Działanie 2.2. Budowa infrastruktury społeczeństwa informacyjnego, współfinansowanego z Europejskiego Funduszu Rozwoju Regionalnego - zwanego dalej Projektem.

§ 2

Zobowiązania finansowe Gminy Miedziana Góra wynikające z realizacji Projektu, obejmujące:

1) wkład własny Gminy w kwocie szacunkowej 11 500 zł (15% wartości zadania realizowanego w Gminie),
2) koszty niekwalifikowane projektu, na co składają się koszty stanowiące 3% wartości zadania realizowanego w Gminie oraz koszty szkoleń, co daje łączną kwotę 8 400 zł

zostaną pokryte z dochodów budżetu Gminy Miedziana Góra i zabezpieczone na ten cel w uchwałach budżetowych w latach 2011-2012.

§ 3

Upoważnia się Wójta do zaciągnięcia zobowiązania długoterminowego i podpisania weksla in blanco wraz z deklaracją wekslową na zabezpieczenie całkowitego udziału Gminy Miedziana Góra w Projekcie, w kwocie stanowiącej sumę wkładu własnego Gminy oraz kosztów niekwalifikowanych projektu w wysokości 19.900 zł.
Realizacja zabezpieczenia następować będzie z dochodów własnych Gminy.

§ 4

W celu realizacji przedsięwzięcia, o którym mowa w§ 1, upoważnia się Wójta Gminy do zawarcia Umowy w sprawie partnerskiej współpracy przy wspólnej realizacji Projektu„e-świętokrzyskie Budowa Systemu Informacji Przestrzennej Województwa Świętokrzyskiego"

§ 5

Wykonanie uchwały powierza Wójtowi Gminy Miedziana Góra.

§ 6

Uchwała wchodzi w życie z dniem podjęcia.

PRZEWODNICZĄCY
Rady Gminy
Jan Szewczak

RADCA PRAWNY
Ewa Kokowska
ADWOKAT

UZASADNIENIE

Podjęcie uchwały jest niezbędne dla realizacji zadań w zakresie rozbudowy infrastruktury na obszarze Gminy w ramach Regionalnego Programu Operacyjnego Województwa Świętokrzyskiego 2007 – 2013. Jest to kolejny etap przygotowań projektu „ e-świętokrzyskie" polegającego na rozbudowie infrastruktury informatycznej jednostek samorządu terytorialnego tj. poszczególnych Gminy w tym Gminy Miedziana Góra. Konsekwencją podjęcia uchwały będzie podpisanie umowy o współpracy partnerskiej w celu złożenia wniosku o dofinansowanie zadania z Europejskiego Funduszu Rozwoju Regionalnego.

Udział naszej Gminy w tym przedsięwzięciu jest jak najbardziej wskazany ze względów ekonomicznych i technicznych. Realizacja tego zadania przez Gminę indywidualnie byłaby bardzo kosztowna i technicznie skomplikowana.

PRZEWODNICZĄCY
Rady Gminy
Jan Szustak