


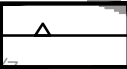



Zmiana nr 2 miejscowego planu zagospodarowania przestrzennego sołectwa Tumlin na terenie Gminy Miedziana Góra

Załącznik nr 1
do Uchwały nr.....
Rady Gminy Miedziana Góra
z dnia.....

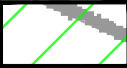


SKALA 1:1000

Wyrys ze zmiany Studium Uwarunkowań i Kierunków Zagospodarowania Przestrzennego gminy Miedziana Góra




OZNACZENIA OBOWIĄZUJĄCE:

-  GRANICA OBSZARU OBJĘTEGO ZMIANĄ MIEJSCOWEGO PLANU ZAGOSPODAROWANIA PRZESTRZENNEGO
-  NIEPRZEKRACZALNA LINIA ZABUDOWY
-  1MN TEREN ZABUDOWY MIESZKANIOWEJ JEDNORODZINNEJ
-  LINIA ELEKTROENERGETYCZNA ŚREDNIEGO NAPIĘCIA 15kV WRAZ Z PASAMI TECHNOLOGICZNYMI
-  WYMIAROWANIE

OZNACZENIA INFORMACYJNE:

-  SUCHEDNIOWSKO-OBŁĘGORSKI OBSZAR CHRONIONEGO KRAJOBRAZU
-  GŁÓWNY ZBIORNIK WÓD PODZIEMNYCH GZWP NR 414 ZBIORNIK ZAGNAŃSK
-  GRANICA TERENÓW ZMELIOROWANYCH

GRANICA OBSZARU OBJĘTEGO ZMIANĄ PLANU

-  MN OBSZARY ZABUDOWY JEDNORODZINNEJ
-  R OBSZARY ROLNICZE
-  GRANICA TERENÓW ZMELIOROWANYCH I ZDRENOWANYCH

