

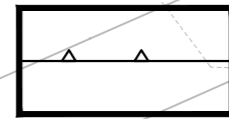
OBOWIAZUJĄCE USTALENIA ZMIANY PLANU:



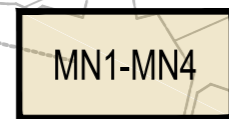
GRANICA OBSZARU OBJĘTEGO ZMIANĄ PLANU



LINIE ROZGRANICZAJĄCE



NIEPRZEKRACZALNE LINIE ZABUDOWY



TERENY ZABUDOWY MIESZKANIOWEJ JEDNORODZINNEJ



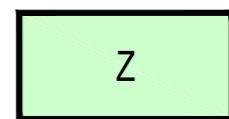
TEREN PRZEZNACZONY POD POSZERZENIE PUBLICZNEJ DROGI POWIATOWEJ KLASY LOKALNEJ



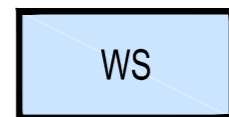
TEREN PUBLICZNEJ DROGI GMINNEJ KLASY DOJAZDOWEJ



TERENY DRÓG WEWNĘTRZNYCH



TERENY ZIELENI NATURALNEJ



TERENY WÓD POWIERZCHNIOWYCH PŁYNĄCYCH

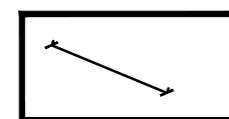
OZNACZENIA INFORMACYJNE:



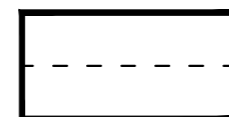
GŁÓWNY ZBIORNIK WÓD PODZIEMNYCH GZWP NR 414 ZBIORNIK ZAGNAŃSK - cały obszar zmiany planu



SUCHEDNIOWSKO-OBLĘGORSKI OBSZAR CHRONIONEGO KRAJOBRAZU - cały obszar zmiany planu



WYMIAROWANIA



PROPONOWANE LINIE PODZIAŁU DZIAŁEK

