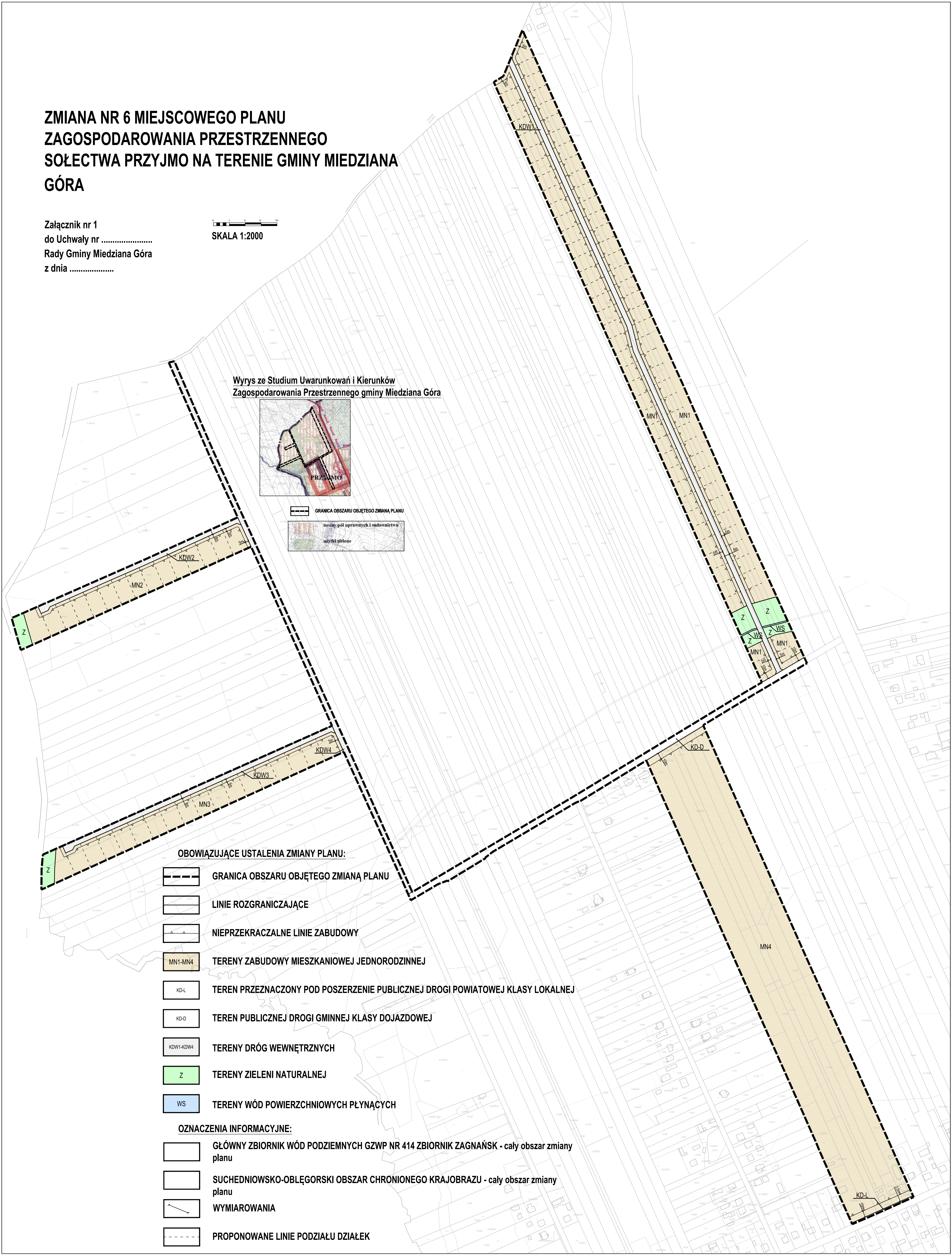
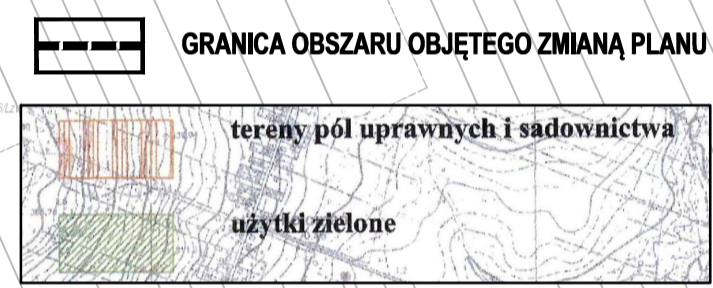
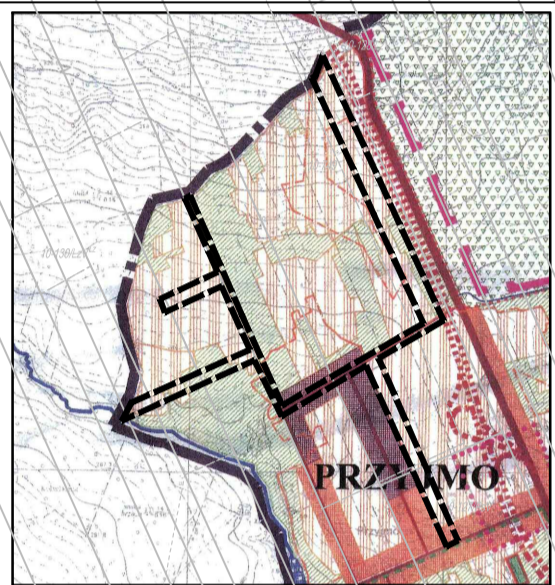


ZMIANA NR 6 MIEJSCOWEGO PLANU ZAGOSPODAROWANIA PRZESTRZENNEGO SOŁECTWA PRZYJMO NA TERENIE GMINY MIEDZIANA GÓRA

Załącznik nr 1
do Uchwały nr
Rady Gminy Miedziana Góra
z dnia

SKALA 1:2000

Wrys ze Studium Uwarunkowań i Kierunków
Zagospodarowania Przestrzennego gminy Miedziana Góra



OBOWIĄZUJĄCE USTALENIA ZMIANY PLANU:

- GRANICA OBSZARU OBJĘTEGO ZMIANĄ PLANU
- LINIE ROZGRANICZAJĄCE
- NIEPRZEKRACZALNE LINIE ZABUDOWY
- MN1-MN4 TERENY ZABUDOWY MIESZKANIOWEJ JEDNORODZINNEJ
- KD-L TEREN PRZEZNACZONY POD POSZERZENIE PUBLICZNEJ DROGI POWIATOWEJ KLASY LOKALNEJ
- KD-O TEREN PUBLICZNEJ DROGI GMINNEJ KLASY DOJAZDOWEJ
- KD-W1-KD-W4 TERENY DRÓG WEWNĘTRZNYCH
- Z TERENY ZIELENI NATURALNEJ
- WS TERENY WÓD POWIERZCHNIOWYCH PŁYNAĆCYCH

OZNACZENIA INFORMACYJNE:

- GŁÓWNY ZBIORNIK WÓD PODZIEMNYCH GZWP NR 414 ZBIORNIK ZAGNAŃSK - cały obszar zmiany planu
- SUCHEDNIOWSKO-OBŁĘGORSKI OBSZAR CHRONIONEGO KRAJOBRAZU - cały obszar zmiany planu
- WYMIAROWANIA
- PROPONOWANE LINIE PODZIAŁU DZIAŁEK