






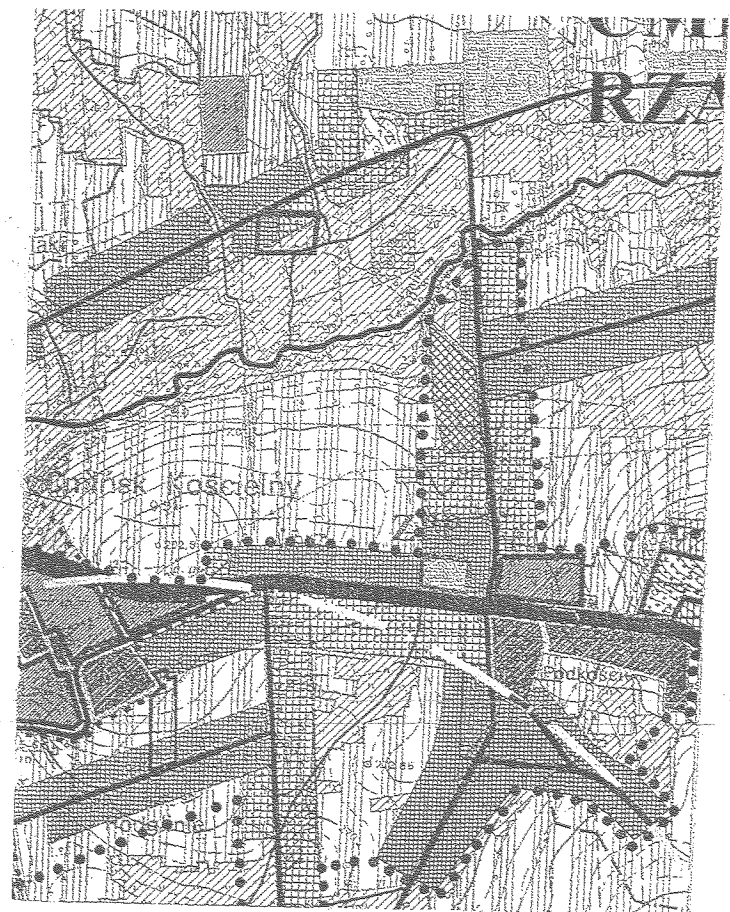
Rysunek zmiany Nr 4 w miejscowym planie zagospodarowania przestrzennego sołectwa Ćmińsk Kościelny na terenie gminy Miedziana Góra - Skala 1: 1000 - Przeznaczenie i zasady zagospodarowania terenu

ZAŁĄCZNIK NR 1 DO UCHWAŁY NR ...XV/119/08...  
 RADY GMINY W MIEDZIANEJ GÓRZE Z DNIA ...30.04.08v...

- Objaśnienia:
-  Granica obszaru objętego zmianą planu
  -  Linie rozgraniczające tereny o różnym przeznaczeniu lub różnych zasadach zagospodarowania
  -  Nieprzekraczalna linia zabudowy
  -  Tereny zabudowy mieszkaniowej jednorodzinnej
  -  Teren projektowanej drogi wewnętrznej

Starostwo Powiatowe w Kielcach  
 Powiatowy Urząd Dokumentacji Kartograficznej  
 Poświadczam zgodność niniejszej mapy z oryginałem przesyłanym do Kancelarii Marszałka Województwa Świętokrzyskiego w dniu 1998.12.07  
 pod nr 2702/98/1000  
 inż. Zofia Szustak  
 Kielce, dn. 08.01.2008

PRZEWODNICZĄCY  
 Rady Gminy  
*Janusz*  
 Jan Szustak








WYRYS ZE STUDIUM UWARUNKOWAŃ I KIERUNKÓW ZAGOSPODAROWANIA PRZESTRZENNEGO GMINY MIEDZIANA GÓRA

Rysunek zmiany Nr 3 w miejscowym planie zagospodarowania przestrzennego części sołectwa Miedziana Góra, na terenie gminy Miedziana Góra - Skala 1: 1000  
 – Przeznaczenie i zasady zagospodarowania terenu

ZALĄCZNIK NR 1 DO UCHWAŁY NR XV/120/08

RADY GMINY W MIEDZIANEJ GÓRZE Z DNIA 30.04.08 r.

Objaśnienia:

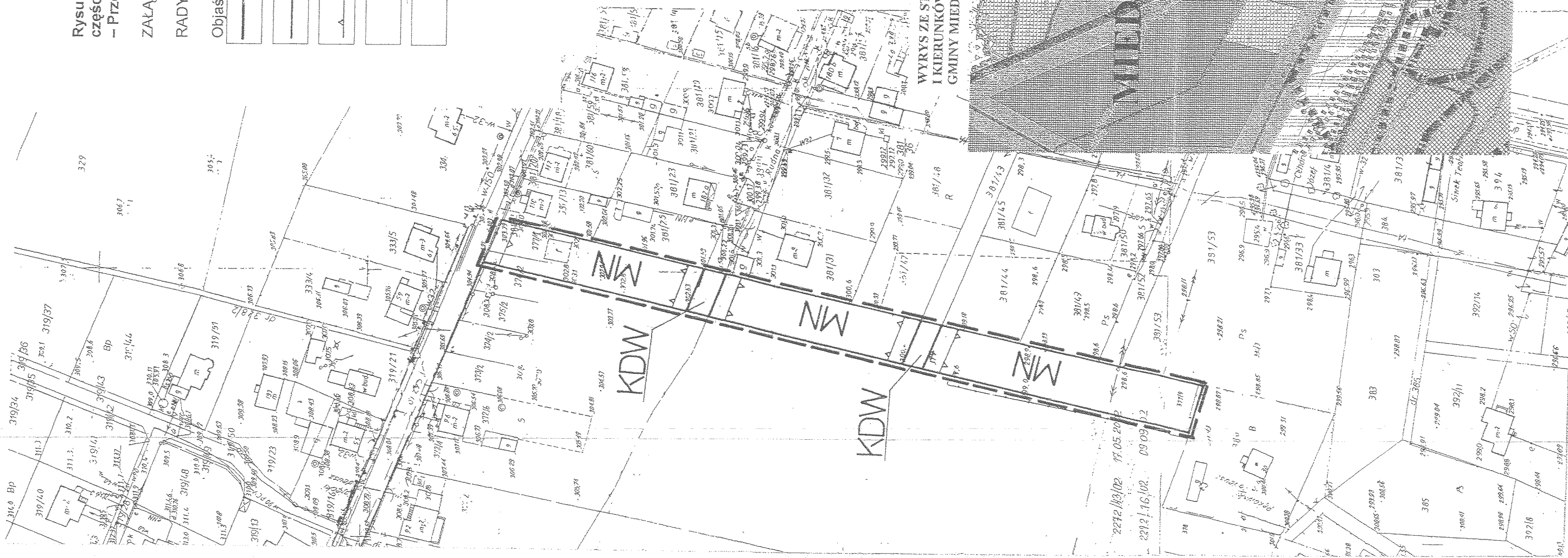
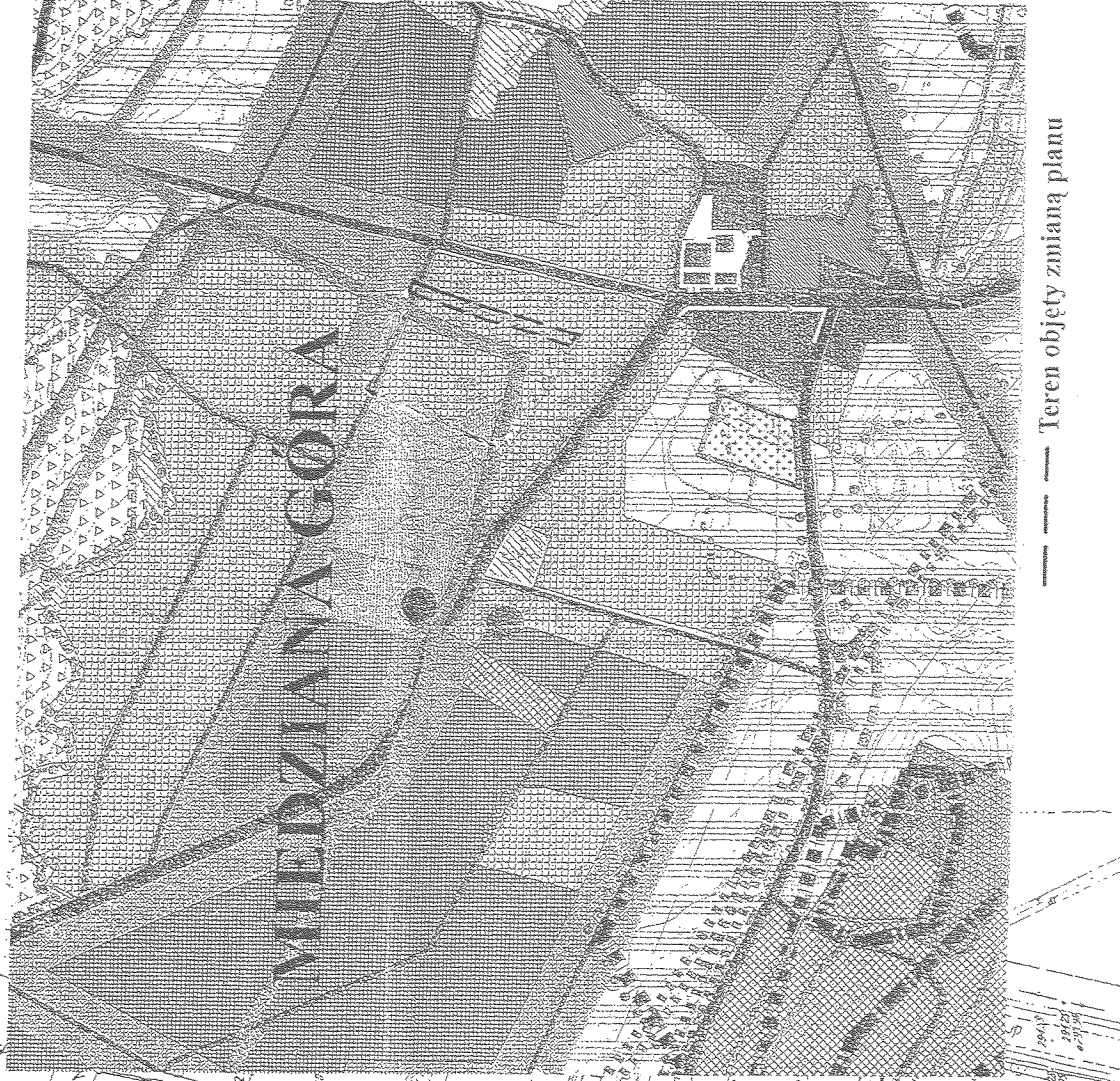
-  Granica obszaru objętego zmianą planu
-  Linie rozgraniczające tereny o różnym przeznaczeniu lub różnych zasadach zagospodarowania
-  Nieprzekraczalna linia zabudowy
-  Tereny zabudowy mieszkaniowej jednorodzinnej
-  Teren projektowanej drogi wewnętrznej

PRZEWODNICZĄCY  
 Rad Gminy  
*Jak Szustak*

1 cm = 10 m / skala 1 : 1000 /



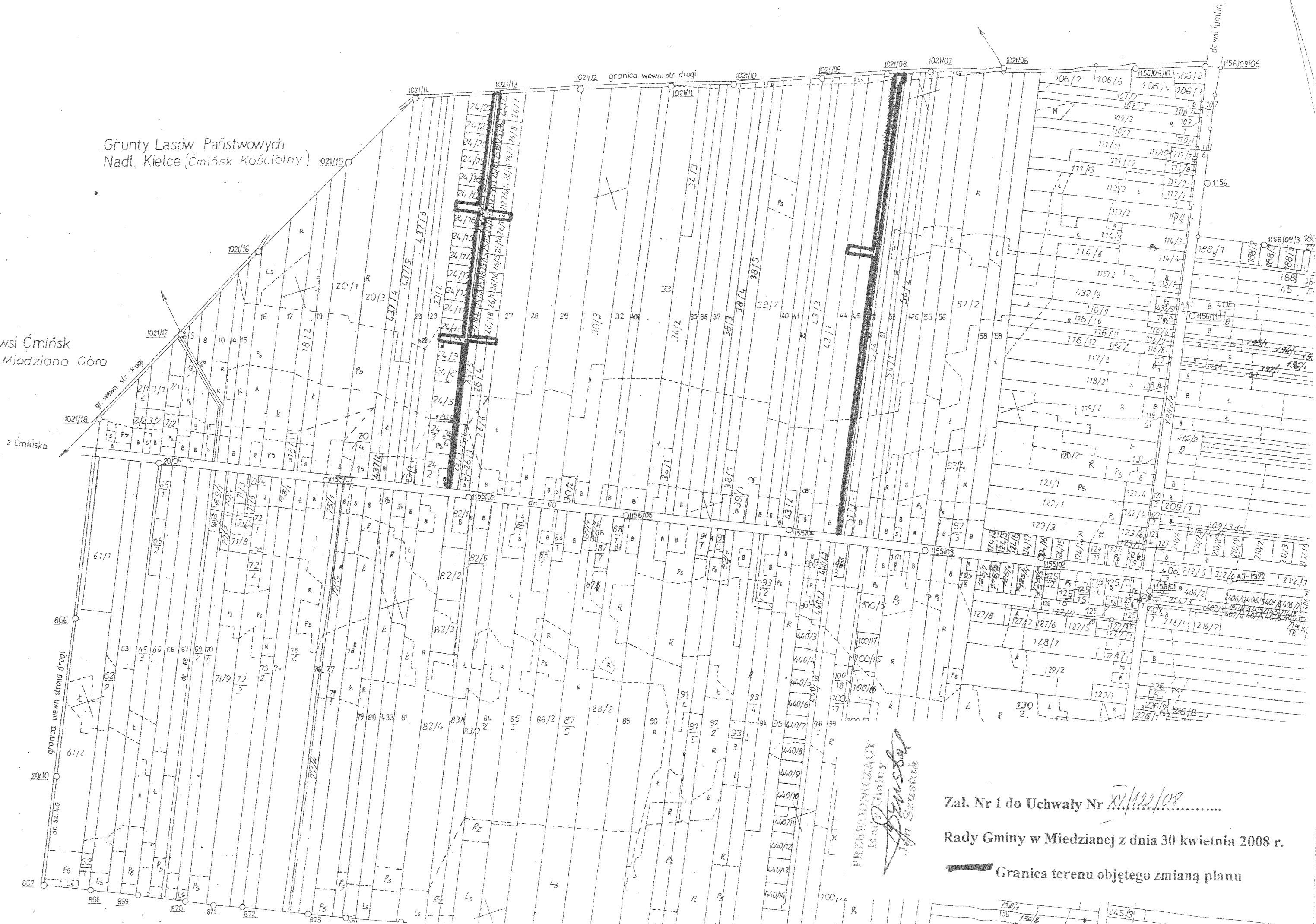
WYRYS ZE STUDIUM UWARUNKOWAŃ  
 I KIERUNKÓW ZAGOSPODAROWANIA PRZESTRZENNEGO  
 GMINY MIEDZIANA GÓRA



— — — — — Teren objęty zmianą planu

Grunty Lasów Państwowych  
Nadl. Kielce (Ćmińsk Kościelny)

ty wsi Ćmińsk  
na Miedziana Góra



PRZEWODNICZĄCY  
Rady Gminy  
*J. Świątek*

Załącznik Nr 1 do Uchwały Nr XV/122/08  
Rady Gminy w Miedzianej z dnia 30 kwietnia 2008 r.

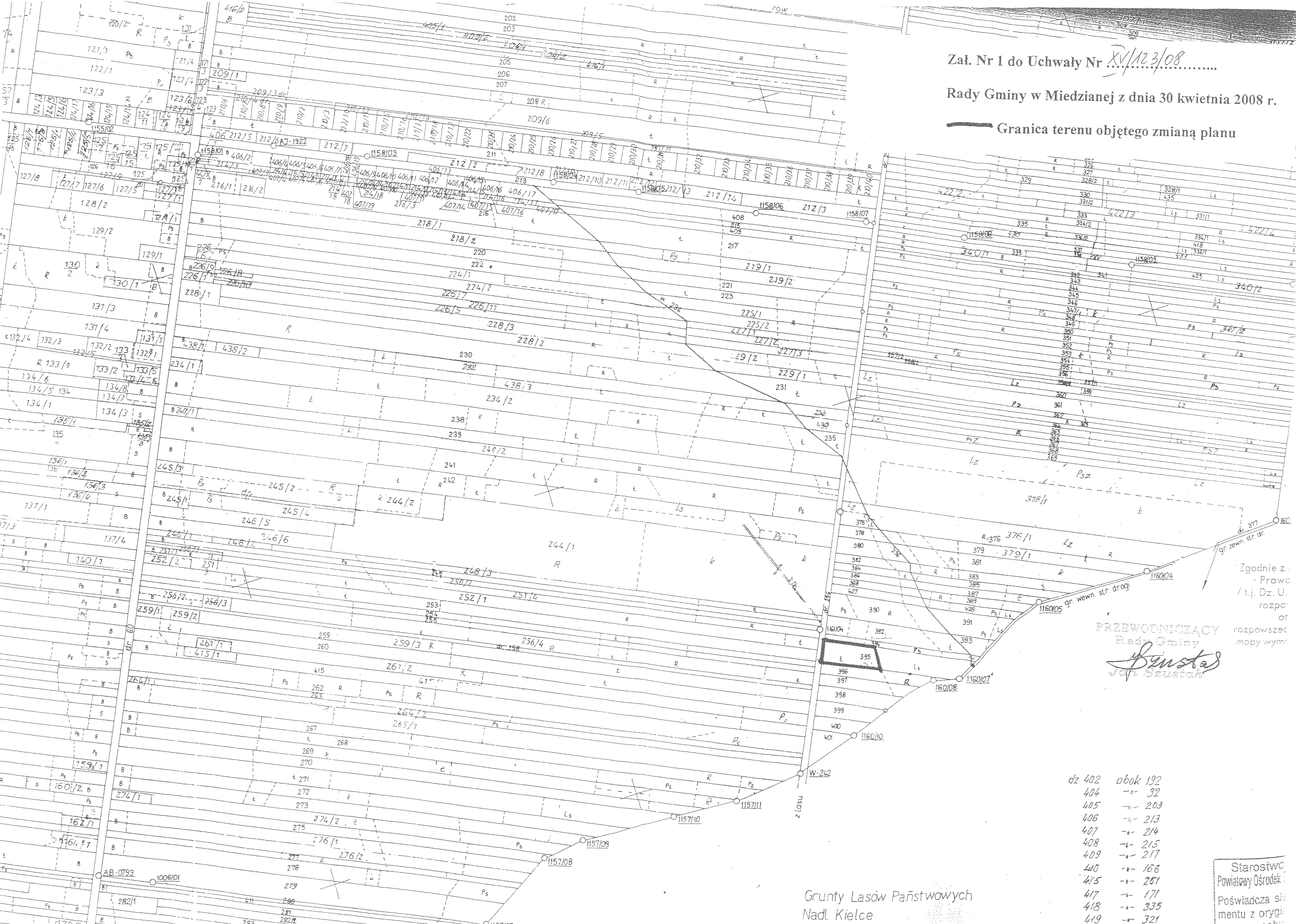
**—** Granica terenu objętego zmianą planu



Załącznik Nr 1 do Uchwały Nr XV/123/08.....

Rady Gminy w Miedzianej z dnia 30 kwietnia 2008 r.

Granica terenu objętego zmianą planu



Zgodnie z:  
- Prawo  
/ i.j. Dz. U.  
rozpo  
or  
rozpowszed  
mopy wymi

PRZEWODNICZĄCY  
Rady Gminy  
*Janusz Szustak*  
Janusz Szustak

dz 402	obok 192
404	- " 32
405	- " 203
406	- " 213
407	- " 214
408	- " 215
409	- " 217
410	- " 166
415	- " 251
417	- " 171
418	- " 335
419	- " 321

Grunty Lasów Państwowych  
Nadl. Kielce

Starostwo  
Powiatowy Ośrodek  
Poświadcza się  
mentu z oryginału