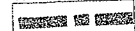



MIEJSCOWY PLAN ZAGOSPODAROWANIA PRZESTRZENNEGO GMINA MIEDZIANA GÓRA - Skala 1:5000

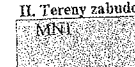
LEGENDA:


I. Granice


 Granica opracowania


 Linie rozgraniczające tereny o różnym sposobie zagospodarowania


II. Tereny zabudowy mieszkaniowej i usług

 Tereny zabudowy mieszkaniowej jednorodzinnej i istniejącej zagrodowej

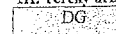
 Tereny usług kultury, objęte ochroną konserwatorską


 Tereny usług kultury


 Tereny usług sportu, turystyki, rekreacji i wypoczynku

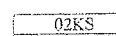
 Tereny usług komercyjnych

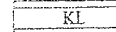
III. Tereny urządzeń strefy produkcyjnej

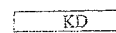
 Tereny działalności produkcyjnej

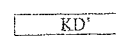
 Linie elektroenergetyczne średniego napięcia istniejące


 Stacje transformatorowe istniejące/projektowane

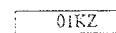
 Projektowana droga ekspresowa wraz ze strefą ochronną


 Istniejąca droga powiatowa

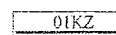
 Istniejąca droga gminna

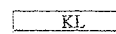
 Projektowana droga gminna

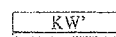
 Tereny urządzeń produkcyjno-usługowych rolnictwa i leśnictwa


 Istniejąca droga krajowa

 Stacje transformatorowe istniejące

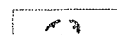
 Istniejąca droga krajowa


 Istniejąca droga powiatowa

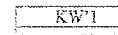
 Projektowana droga wewnętrzna


 Trasy rowerowe i ciągi piesze

 Ciągi piesze

 Stanowisko archeologiczne


 Stanowisko archeologiczne - Pozostałości zakładów metalurgicznych z XVII w


 Projektowana droga wewnętrzna

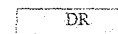
 Teren istniejących/projektowanych zbiorników wód powierzchniowych

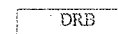
IV. Obszary ekologicznego systemu terenów otwartych

 Tereny lasów

 Tereny dolesień

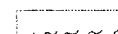
 Zieleń parkowa


 Tereny dolin rzecznych


 Tereny dolinek bocznych


Tereny zalewanych wodami powodziowymi Q_{1%}


 Tereny rolne


 Obiekty i tereny objęte ochroną zabytkową

 Zabytkowy mur oporowy


 Tereny wód płynących


 Tereny dolinek bocznych

 Tereny zalewanych wodami powodziowymi Q_{1%}

 Teren projektowanego zbiornika wód powierzchniowych

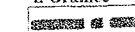
 Pomnik przyrody


 Projektowany rezerwat przyrody

 Granica złóż surowców mineralnych


LEGENDA:


I. Granice


 Granica opracowania


 Linie rozgraniczające tereny o różnym sposobie zagospodarowania


II. Tereny zabudowy mieszkaniowej i usług

 Tereny zabudowy mieszkaniowej jednorodzinnej i zagrodowej


 Tereny usług kultury


 Tereny usług zdrowia

 Tereny usług administracji

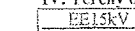
 Tereny usług komercyjnych

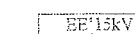
III. Tereny urządzeń strefy produkcyjnej

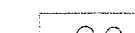
 Tereny działalności produkcyjnej


 Tereny urządzeń produkcyjno-usługowych rolnictwa i leśnictwa

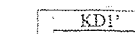
IV. Tereny obsługi technicznej


 Linie elektroenergetyczne średniego napięcia istniejące

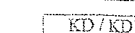
 Linie elektroenergetyczne średniego napięcia projektowane

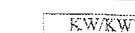
 Stacje transformatorowe istniejące/projektowane


 Istniejąca droga krajowa nr 74


 Projektowana droga dojazdowa


 Istniejąca droga powiatowa

 Droga gminna istniejąca / projektowana

 Istniejąca / projektowana droga wewnętrzna


 Tereny urządzeń zaopatrzenia w wodę


 Ciągi piesze i trasy rowerowe


 Szlaki turystyczne


V. Obszary ekologicznego systemu terenów otwartych

 Tereny lasów

 Tereny dolinek bocznych

 Tereny rolne

 Pomnik przyrody

 Teren istniejącego toru wyścigowego

