
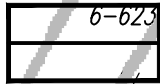




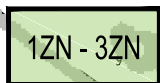

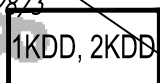




OZNACZENIA OBOWIAZUJĄCE:

	GRANICA OBSZARU OBJĘTEGO ZMIANĄ MIEJSCOWEGO PLANU ZAGOSPODAROWANIA PRZESTRZENNEGO
	LINIE ROZGRANICZAJĄCE TERENY O RÓŻNYM PRZEZNACZENIU LUB RÓŻNYCH ZASADACH ZAGOSPODAROWANIA
	NIEPRZEKRACZALNE LINIE ZABUDOWY
	TEREN ZABUDOWY MIESZKANIOWEJ JEDNORODZINNEJ
	TEREN ZABUDOWY MIESZKANIOWEJ JEDNORODZINNEJ LUB USŁUG
	TEREN WÓD POWIERZCHNIOWYCH ŚRÓDLĄDOWYCH
	TERENY ZIELENI NATURALNEJ
	TEREN DROGI LOKALNEJ
	TERENY DRÓG DOJAZDOWYCH
	LINIE ELEKTROENERGETYCZNE ŚREDNIEGO NAPIĘCIA 15kV WRAZ Z PASAMI TECHNOLOGICZNYMI
	WYMIAROWANIA

OZNACZENIE INFORMACYJNE:

	STREFA KRAJOBRAZOWA "C" PODKIELECKIEGO OBSZARU CHRONIONEGO KRAJOBRAZU
---	---