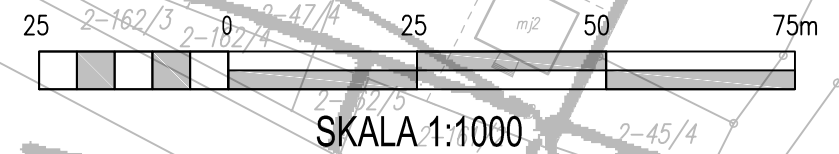










Zmiana nr 6 miejscowego planu zagospodarowania przestrzennego sołectwa Ciosowa na terenie Gminy Miedziana Góra

Załącznik nr 1
do Uchwały nr.....
Rady Gminy Miedziana Góra
z dnia.....



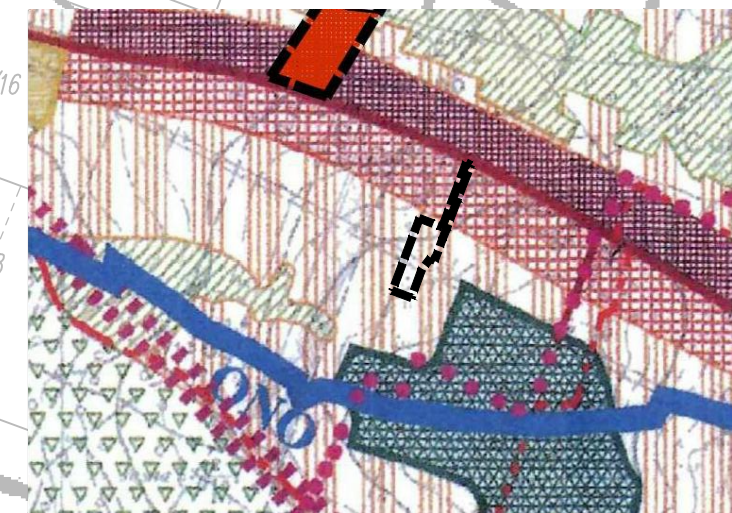
OZNACZENIA OBOWIAZUJĄCE:




-  GRANICA OBSZARU OBJĘTEGO ZMIANĄ MIEJSCOWEGO PLANU ZAGOSPODAROWANIA PRZESTRZENNEGO
-  LINIA ROZGRANICZAJĄCA TERENY O RÓŻNYM PRZEZNACZENIU LUB RÓŻNYCH ZASADACH ZAGOSPODAROWANIA
-  NIEPRZEKRACZALNA LINIA ZABUDOWY
-  1MN TEREN ZABUDOWY MIESZKANIOWEJ JEDNORODZINNEJ
-  1KR TEREN KOMUNIKACJI DROGOWEJ WEWNĘTRZNEJ
-  WYMIAROWANIE
-  LINIE ELEKTROENERGETYCZNE ŚREDNIEGO NAPIĘCIA 15KV WRAZ Z PASAMI TECHNOLOGICZNYMI

OZNACZENIE INFORMACYJNE:

-  SUCHEDNIEWSKO-OBLĘGORSKI OBSZAR CHRONIONEGO KRAJOBRAZU

Wyrys ze Studium Uwarunkowań i Kierunków Zagospodarowania Przestrzennego gminy Miedziana Góra



-  GRANICA OBSZARU OBJĘTEGO ZMIANĄ PLANU
-  tereny zabudowy jednorodzinnej
-  tereny pól uprawnych i sadownictwa